

ГРАФИЧЕСКОЕ ОПИСАНИЕ
местоположения границ населенных пунктов, территориальных
зон, особо охраняемых природных территорий, зон с особыми
условиями использования территории

Публичный сервитут в целях обеспечения строительства, реконструкции объектов инфраструктуры при реализации объекта: «Инфраструктура железнодорожного транспорта 7 этапа - Строительство участка Высоково ВСМ (вкл.) - Крюково (Алабушево) (искл.). Строительство завода по производству типовых железобетонных балок пролетных строений «Селинское» (реализуемого в рамках проекта «Создание высокоскоростной железнодорожной магистрали Санкт-Петербург - Москва» (участок Крюково (Алабушево) - Обухово) для целей, предусмотренных п.2 ч.5 ст.4 Федерального закона от 31.07.2020 №254-ФЗ, в границах земельного участка с кадастровым номером 50:03:0060180:3073

(наименование объекта, местоположение границ которого описано (далее - объект)

Раздел 1

Сведения об объекте

№ п/п	Характеристики объекта	Описание характеристик
1	2	3
1	Местоположение объекта	141644, Московская область, Клин городской округ.
2	Площадь объекта ± величина погрешности определения площади (P ± ΔP)	315 ± 6 м ²
3	Иные характеристики объекта	<p>Вид объекта реестра границ: Граница публичного сервитута Кадастровый номер квартала: 50:03:0060180 Вид или наименование публичного сервитута по документу: Публичный сервитут в целях обеспечения строительства, реконструкции объектов инфраструктуры при реализации объекта: «Инфраструктура железнодорожного транспорта 7 этапа - Строительство участка Высоково ВСМ (вкл.) - Крюково (Алабушево) (искл.). Строительство завода по производству типовых железобетонных балок пролетных строений «Селинское» (реализуемого в рамках проекта «Создание высокоскоростной железнодорожной магистрали Санкт-Петербург - Москва» (участок Крюково (Алабушево) - Обухово) для целей, предусмотренных п.2 ч.5 ст.4 Федерального закона от 31.07.2020 №254-ФЗ, в границах земельного участка с кадастровым номером 50:03:0060180:3073</p> <p>Орган, принявший решение об установлении публичного сервитута: Федеральное агентство железнодорожного транспорта Цель установления публичного сервитута: Публичный сервитут в целях обеспечения строительства, реконструкции объектов инфраструктуры при реализации объекта: «Инфраструктура железнодорожного транспорта 7 этапа - Строительство участка Высоково ВСМ (вкл.) - Крюково (Алабушево) (искл.). Строительство завода по производству типовых железобетонных балок пролетных строений «Селинское» (реализуемого в рамках проекта «Создание высокоскоростной железнодорожной магистрали Санкт-Петербург - Москва» (участок Крюково (Алабушево) - Обухово) для целей, предусмотренных п.2 ч.5 ст.4 Федерального закона от 31.07.2020 №254-ФЗ, в границах земельного участка с кадастровым номером 50:03:0060180:3073</p> <p>Срок публичного сервитута: продолжительность: 7 месяцев Владелец публичного сервитута: Юридическое лицо, зарегистрированное в Российской Федерации Открытое акционерное общество «Российские железные дороги» (ИНН: 7708503727, ОГРН: 1037739877295, адрес эл. почты: dkrs-vsm@center.rzd.ru, почтовый адрес: 07174, г. Москва, вн.тер.г. муниципальный округ Басманный, ул. Новая Басманная, д. 2/1, стр. 1).</p>

Раздел 2

Сведения о местоположении границ объекта

1. Система координат МСК-50, зона 1					
2. Сведения о характерных точках границ объекта					
Обозначение характерных точек границ	Координаты, м		Метод определения координат характерной точки	Средняя квадратическая погрешность положения характерной точки (Mt), м	Описание обозначения точки на местности (при наличии)
	X	Y			
1	2	3	4	5	6
1	532 077,55	1 321 242,86	Аналитический метод	0,10	Закрепление отсутствует
2	532 078,43	1 321 245,19	Аналитический метод	0,10	Закрепление отсутствует
3	532 077,49	1 321 251,11	Аналитический метод	0,10	Закрепление отсутствует
4	532 042,70	1 321 259,60	Аналитический метод	0,10	Закрепление отсутствует
5	532 038,92	1 321 256,19	Аналитический метод	0,10	Закрепление отсутствует
6	532 037,96	1 321 252,52	Аналитический метод	0,10	Закрепление отсутствует
1	532 077,55	1 321 242,86	Аналитический метод	0,10	Закрепление отсутствует
3. Сведения о характерных точках части (частей) границы объекта					
1	2	3	4	5	6
—	—	—	—	—	—





Графическое описание местоположения границ публичного сервитута

Публичный сервитут в целях обеспечения строительства, реконструкции объектов инфраструктуры при реализации объекта: «Инфраструктура железнодорожного транспорта 7 этапа - Строительство участка Высоково ВСМ (вкл.) - Крюково (Алабушево) (искл.). Строительство завода по производству типовых железобетонных балок пролетных строений «Селинское» (реализуемого в рамках проекта «Создание высокоскоростной железнодорожной магистрали Санкт-Петербург - Москва» (участок Крюково (Алабушево) - Обухово) для целей, предусмотренных п.2 ч.5 ст.4 Федерального закона от 31.07.2020 №254-ФЗ, в границах земельного участка с кадастровым номером 50:03:0060180:3073

Схема расположения границ публичного сервитута



Условные обозначения:

-  - Проектные границы публичного сервитута
-  7 - Характерные точки границы публичного сервитута
-  - Границы земельных участков, сведения о которых содержатся в ЕГРН
- 50:09:0050219:103 - Кадастровый номер земельного участка
- 50:09:0050219 - Номер кадастрового квартала
-  - Граница кадастрового квартала