





Графическое описание местоположения границ публичного сервитута

Публичный сервитут в целях обеспечения строительства, реконструкции объектов инфраструктуры при реализации объекта: «Инфраструктура железнодорожного транспорта 7 этапа - Строительство участка Высоково ВСМ (вкл.) - Крюково (Алабушево) (искл.). Строительство завода по производству типовых железобетонных балок пролетных строений «Селинское» (реализуемого в рамках проекта «Создание высокоскоростной железнодорожной магистрали Санкт-Петербург - Москва» (участок Крюково (Алабушево) - Обухово)» для целей, предусмотренных п.2 ч.5 ст.4 Федерального закона от 31.07.2020 №254-ФЗ, в границах кадастрового квартала 50:03:0060280

Схема расположения границ публичного сервитута



Условные обозначения:

-  - Проектные границы публичного сервитута
-  7 - Характерные точки границы публичного сервитута
-  - Границы земельных участков, сведения о которых содержатся в ЕГРН
-  - Границы кадастрового квартала
- 50:03:0060180 - Номер кадастрового квартала
- 50:03:0060180:2457 - Кадастровый номер земельного участка

ГРАФИЧЕСКОЕ ОПИСАНИЕ
местоположения границ населенных пунктов, территориальных
зон, особо охраняемых природных территорий, зон с особыми
условиями использования территории

Публичный сервитут в целях обеспечения строительства, реконструкции объектов инфраструктуры при реализации объекта: «Инфраструктура железнодорожного транспорта 7 этапа - Строительство участка Высоково ВСМ (вкл.) - Крюково (Алабушево) (искл.). Строительство завода по производству типовых железобетонных балок пролетных строений «Селинское» (реализуемого в рамках проекта «Создание высокоскоростной железнодорожной магистрали Санкт-Петербург - Москва» (участок Крюково (Алабушево) - Обухово), в границах кадастрового квартала 50:03:0060280

(наименование объекта, местоположение границ которого описано (далее - объект)

Раздел 1

Сведения об объекте

№ п/п	Характеристики объекта	Описание характеристик
1	2	3
1	Местоположение объекта	Московская область, Клин городской округ.
2	Площадь объекта ± величина погрешности определения площади (P ± ΔP)	19 ± 2 м ²
3	Иные характеристики объекта	<p>Вид объекта реестра границ: Граница публичного сервитута Кадастровый номер квартала: 50:03:0060280 Вид или наименование публичного сервитута по документу: Публичный сервитут в целях обеспечения строительства, реконструкции объектов инфраструктуры при реализации объекта: «Инфраструктура железнодорожного транспорта 7 этапа - Строительство участка Высоково ВСМ (вкл.) - Крюково (Алабушево) (искл.). Строительство завода по производству типовых железобетонных балок пролетных строений «Селинское» (реализуемого в рамках проекта «Создание высокоскоростной железнодорожной магистрали Санкт-Петербург - Москва» (участок Крюково (Алабушево) - Обухово), в границах кадастрового квартала 50:03:0060280</p> <p>Орган, принявший решение об установлении публичного сервитута: Федеральное агентство железнодорожного транспорта</p> <p>Цель установления публичного сервитута: Публичный сервитут в целях обеспечения строительства, реконструкции объектов инфраструктуры при реализации объекта: «Инфраструктура железнодорожного транспорта 7 этапа - Строительство участка Высоково ВСМ (вкл.) - Крюково (Алабушево) (искл.). Строительство завода по производству типовых железобетонных балок пролетных строений «Селинское» (реализуемого в рамках проекта «Создание высокоскоростной железнодорожной магистрали Санкт-Петербург - Москва» (участок Крюково (Алабушево) - Обухово), в границах кадастрового квартала 50:03:0060280</p> <p>Срок публичного сервитута: продолжительность: 7 месяцев Владелец публичного сервитута: Юридическое лицо, зарегистрированное в Российской Федерации Открытое акционерное общество «Российские железные дороги» (ИНН: 7708503727, ОГРН: 1037739877295, адрес эл. почты: dkrs-vsm@center.rzd.ru, почтовый адрес: 107174, г. Москва, вн.тер.г. муниципальный округ Басманный, ул. Новая Басманная, д. 2/1, стр. 1).</p>

