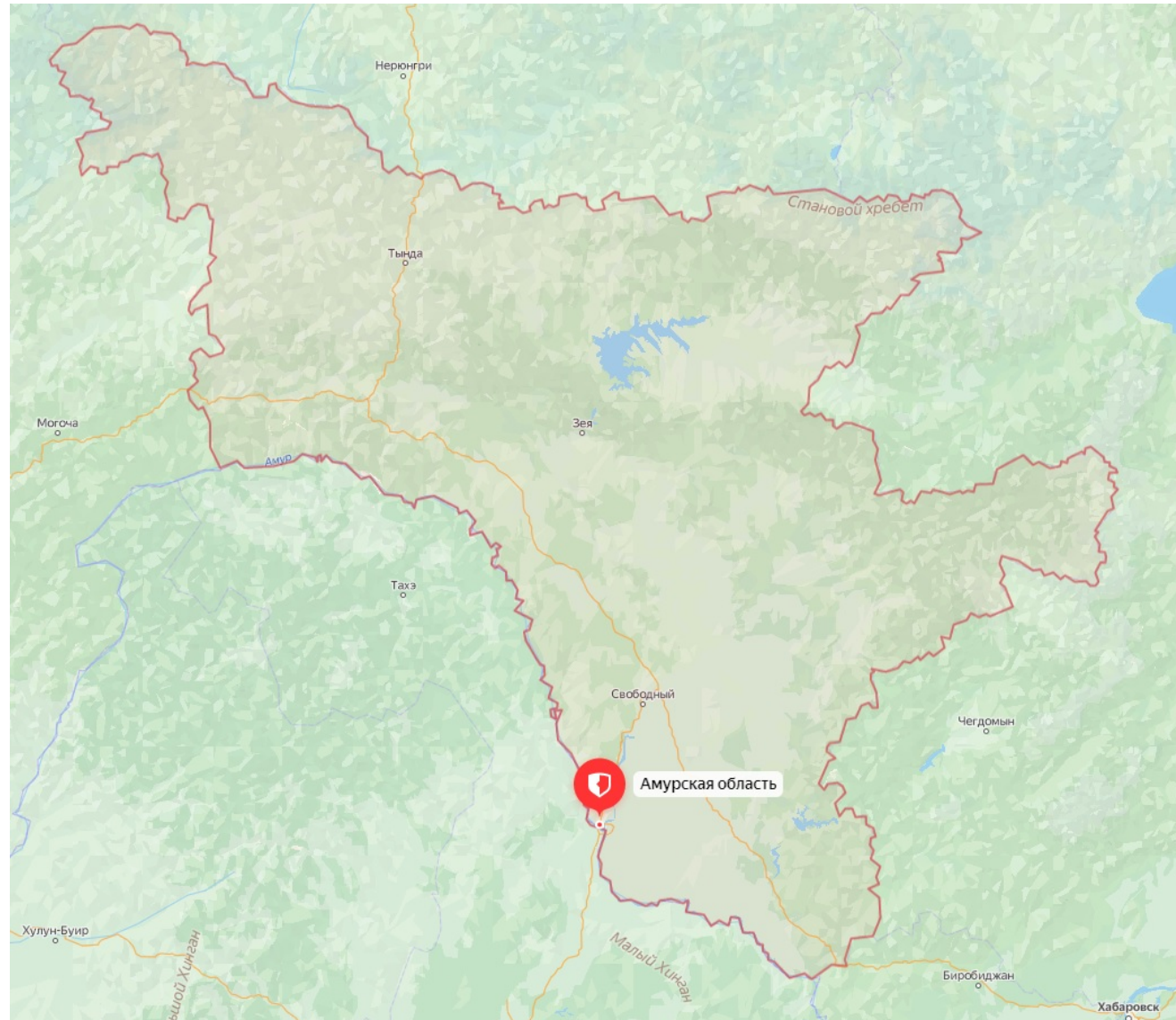


ПАСПОРТ
региона Российской Федерации
Амурская область



Географическая карта региона.



Источник: <https://yandex.ru/maps/-/CPerNrD>

Общие сведения о регионе.

Дальневосточный федеральный округ

Губернатор Амурской области:

Василий Александрович Орлов.

Общая площадь региона: 361,9 тыс. км².

Население: 756 198 чел.


Плотность населения – 2,09 чел./км²;

Городское население – 68,01 %.

Административно-территориальное деление:

– 9 городских округов;

– 20 муниципальных районов.



Крупные города:

Благовещенск 225 757 чел.

Белогорск 62 881 чел.

Свободный 51 298 чел.

Тында 28 505 чел.

Зея 22 497 чел.

Райчихинск 16 245 чел.

Шимановск 16 886 чел.

Сковородино 7 424 чел.

**Крупнейшие предприятия региона
взаимодействующие с железнодорожным транспортом.**

№ п/п	Наименование предприятия	Вид экономической деятельности
1.	АО «Петропавловск – Черная металлургия» (Петропавловск)	Добывающая промышленность и энергетика
2.	Золотодобывающие компании («Сусуманзолото», «Петропавловск», Highland Gold и др.)	Добывающая промышленность и энергетика
3.	АО «Амурский уголь»	Добывающая промышленность и энергетика
4.	АО «РусГидро» – «Зейская ГЭС» и «Бурейская ГЭС»	Добывающая промышленность и энергетика
5.	Амурский газоперерабатывающий завод (Амурский ГПЗ)	Газоперерабатывающая и нефтехимическая промышленность
6.	Газопровод «Сила Сибири»	Газоперерабатывающая и нефтехимическая промышленность
7.	Филиал АО«ЦЭНКИ» КЦ«Восточный»	Ракетно – космическая промышленность

Индустриальные парки, особые экономические зоны, индустриальные техно-парки, территории опережающего развития.

ТОР Амурская.

Специализация : логистика; промышленность.

– 55 резидентов.

– Количество создаваемых рабочих мест – 18 471.

Транспортная инфраструктура региона.

Железнодорожный транспорт.

По территории Амурской области проходят участки Дальневосточной и Забайкальской железных дорог – филиала ОАО «РЖД» . Протяженность железных дорог в пределах Амурской области составляет 2920 км.

Проходят две независимые железнодорожные магистрали – Транссибирская и Байкало-Амурская, являющиеся основой трансконтинентального сухопутного моста Европа – Азия.

Байкало-Амурская магистраль (БАМ):

Участок в области: От ст. Ларба (на границе с Забайкальским краем) до ст. Февральск.

Ключевые станции :

- Тында;
- Сковородино;
- Февральск;
- Новый Ургал.

Транссибирская магистраль:

Участок в области: От ст. Архара до ст. Бикин (граница с Хабаровским краем). Проходит вдоль границы с Китаем.

– Ключевые станции:

- Белогорск;

Источник: по данным ОАО «РЖД»

Транспортная инфраструктура региона.

Железнодорожный транспорт.

Значение: Главная грузовая артерия для вывоза угля Эльгинского месторождения и руды с Удоканского месторождения (через ответвление). Основное направление для поставок оборудования на строительство газопровода «Сила Сибири» и космодрома «Восточный».

Пригородные пассажирские перевозки железнодорожным транспортом осуществляются компанией ОАО «Экспресс Приморья».

Свободненская детская железная дорога.

Свободненская детская железная дорога расположена в городе Свободном Амурской области. Длина железной дороги составляет 11,6 км, ширина колеи – 750 мм. Станции: Юность, о. п. Дальневосточная, о. п. Подгорная, Пионерская.

Транспортная инфраструктура региона

Воздушный транспорт.

Количество аэропортов: 2 аэропорта, имеющих статус аэропортов федерального значения, и несколько посадочных площадок.

Аэропорты:

- «Игнатьево» (Благовещенск) (BQS) г. Благовещенск;
- «Тында» (TYD);
- «Свободный» г. Свободный;
- «Зея».

Аэропорт Игнатьево – международный аэропорт, расположен в 15 км к северо-западу от города Благовещенска. Обеспечивает регулярное авиасообщение Амурской области с городами Восточной Сибири и Дальнего Востока России, а также с центральной частью РФ.

Из аэропорта «Благовещенск (Игнатьево)» выполняются регулярные рейсы в крупные города России: Москва (несколько аэропортов), Новосибирск, Хабаровск, Владивосток, Иркутск, Красноярск, Якутск.

Международные направления : Харбин, Гуанчжоу, Пекин, Хэйхэ.

Из аэропорта «Тында»: Основные направления — Москва, Хабаровск, Новосибирск, Благовещенск.

Транспортная инфраструктура региона

Водный транспорт.

Основная водная магистраль: Река Амур (протекает по южной границе области на протяжении около 1250 км).

Крупные притоки (используемые для судоходства): Зея, Буряя, Селемджа.

Продолжительность навигации: 5-6 месяцев (с мая по октябрь).

Грузооборот речных портов: Около 1,5 – 2 млн тонн в год.

Осуществляются перевозки внешнеторговых грузов в Китай и для снабжения труднодоступных районов.

Порты:

- Порт «Благовещенск» г. Благовещенск;
- Порт «Поярково» с. Поярково;
- Порт «Свободный» г. Свободный;
- Порт «Зея» г. Зея.

Транспортная инфраструктура региона

Автомобильный транспорт.

Основные автомобильные магистрали:

- «Амур» (Чита – Хабаровск) Р297;
- Подъезд к г. Тында. Региональная – от трассы А360 «Лена» (район пос. Юктали);
- «Благовещенск – Поярково – с. Чигири»;
- Федеральная автомобильная дорога Р297 «Амур».

Протяженность федеральных автомобильных дорог, проходящих по территории Амурской области, составляет 1231,348 км:

Транспортная инфраструктура региона

1. 2990 км. протяженность железнодорожных путей общего пользования;
2. 656,3 км. протяженность железнодорожных путей необщего пользования, (Приложение 1);
3. Количество железнодорожных вокзалов (из них количество железнодорожных вокзалов, имеющих паспорт доступности для инвалидов по всем категориям нозологических групп): 30.

Из общего количества 29 вокзала имеют паспорт доступности для инвалидов по всем категориям нозологических групп.

4. 258 железнодорожных станции;
5. 4 аэропорта;
6. 3 автовокзала;
7. 5 речных портов;
8. 1 пограничный переход.

Отправление грузов по товарной номенклатуре



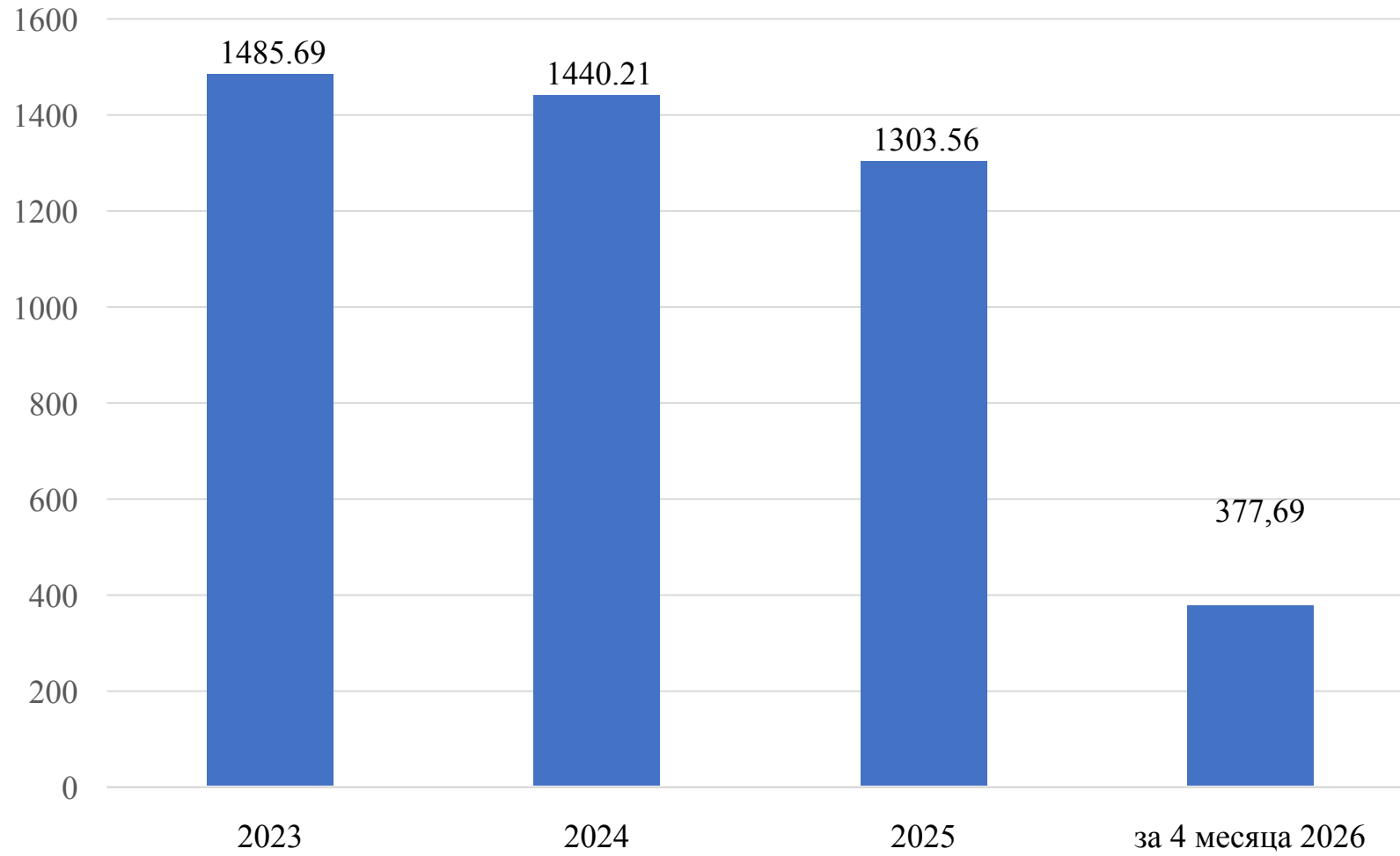
Отправление грузов железнодорожным транспортом по товарной номенклатуре, млн. тонн за 2025 год



Источник: по данным ОАО «РЖД», Федеральная служба государственной статистики

Пассажиропоток.

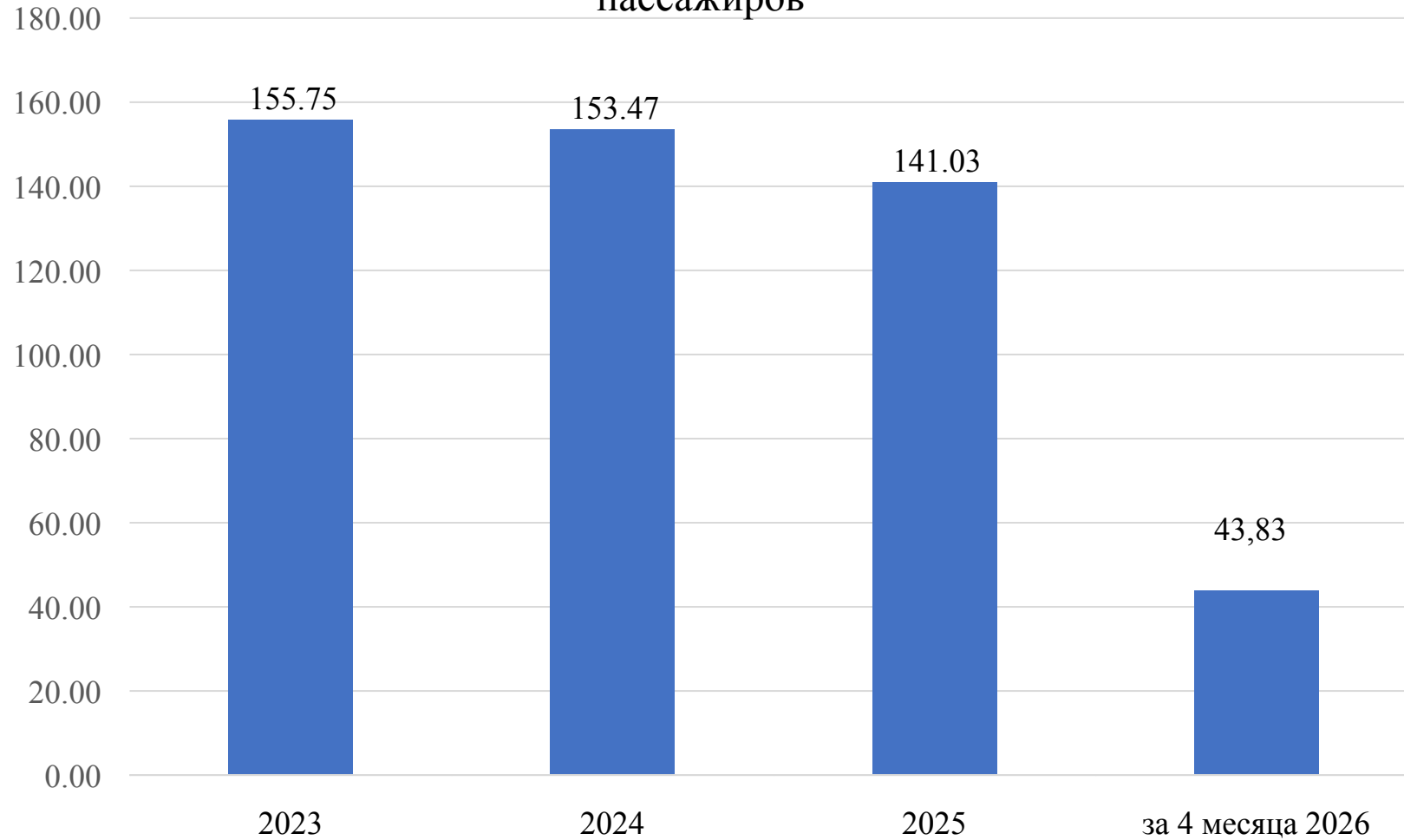
Перевезено пассажиров дальнего следования, тыс. пассажиров



Источник: по данным ОАО «РЖД»

Пассажиропоток.

Перевезено пассажиров пригородного сообщения, тыс.
пассажиров



Источник: по данным ОАО «РЖД»

Показатели по железнодорожному транспорту (в сфере транспортной безопасности)

№ п/п	Наименование показателя	Значение показателя	Примечание
1.	Общее количество объектов транспортной инфраструктуры железнодорожного транспорта, подлежащих защите в соответствии с законодательством о транспортной безопасности	1	
2.	Количество объектов железнодорожного транспорта общего пользования, охраняемых подразделениями ФГП ВО ЖДТ России	17	
3.	Общее количество объектов внеуличного транспорта (в части метрополитенов), подлежащих защите в соответствии с законодательством о транспортной безопасности	0	
4.	Количество аварийно-спасательных формирований (пожарных поездов)	8	
5.	Количество объектов, подлежащих защите в соответствии с Постановлением Правительства Российской Федерации от 19.04.2019 № 471	1	

Источник: по данным территориального управления

Организации и их структурные подразделения, находящиеся в ведении Федерального агентства железнодорожного транспорта

Управление филиала ФГП ВО ЖДТ России на Забайкальской железной дороге

Руководитель:

Абакаров М.А

Адрес: Адрес: 672038, Забайкальский край, г. Чита, ул. Фрунзе, д.20

Реализация промышленных и инвестиционных проектов до 2035 года
(в сфере железнодорожного транспорта).

№ п/п	Проект	Инициатор	Сумма инвестиций (млн. рублей)
1.	<p>Модернизация БАМа (2-й этап) на участке Тында – Комсомольск-на-Амуре/ Укладка вторых путей, электрификация, развитие станций (Тында, Февральск, Ургал). Цель — увеличение пропускной способности.</p>	<p>ОАО «РЖД» (в рамках нацпроекта).</p>	
2.	<p>Развитие Тындинского железнодорожного узла. Превращение железнодорожной станции Тынды в крупнейший логистический и сортировочный хаб БАМа, мультимодальный центр.</p>	<p>ОАО «РЖД»</p>	
3.	<p>Реконструкция участка Транссиба «Белогорск – Благовещенск». Увеличение пропускной способности для пассажирских и грузовых поездов, обеспечение подходов к новому мосту в Китай.</p>	<p>ОАО «РЖД»</p>	<p>Источник: https://invest.amurobl.ru/investor/tor/</p>

Моногорода и их зависимость от железнодорожной отрасли.

№ п/п	Моногород	Численность населения (чел.)	Отрасль специализации	Зависимость от железнодорожной отрасли
2.	Тында	28 625	Градообразующее предприятие структурное подразделения Дальневосточной железной дороги – филиала ОАО «РЖД» Тындинский регион Дальневосточной железной дороги	Высокая
3.	Сковородино	7 424	Локомотивное депо, вагонное депо, дистанции инфраструктуры Дальневосточной железной дороги	Высокая

Перечень образовательных учреждений железнодорожного транспорта.

№ п/п	Наименование учебного заведения	Адрес	ФИО Ректора (проректора, директора)	Выпуск (чел.)	Контингент (чел.)
1.	Амурский институт железнодорожного транспорта – филиал федерального государственного бюджетного образовательного учреждения высшего образования «Дальневосточный государственный университет путей сообщения»	676450, Амурская область, г. Свободный, ул. 40 лет Октября, дом 77/	Жеребцов Вячеслав Александрович	292	1544
2.	Байкало-Амурский институт железнодорожного транспорта – филиал федерального государственного бюджетного образовательного учреждения высшего образования «Дальневосточный государственный университет путей сообщения»	676282, Амурская область, г. Тында, ул. Кирова, дом 5.	Деменева Елена Анатольевна	223	1243

Источник: по данным территориального управления

Приложение 1. Железнодорожные пути необщего пользования

№ п/п	Дорога	Железнодорожная станция примыкания	Владелец путей необщего пользования	Протяженность, м.
1.	Дальневосточная железная дорога – филиал ОАО «РЖД»	Архара	ООО «Имущественная компания Столица»	136,6
2.	Дальневосточная железная дорога – филиал ОАО «РЖД»	Архара	ООО «Архаринский ХПП»	408
3.	Дальневосточная железная дорога – филиал ОАО «РЖД»	Архара	ИП Трофимова Е.Л.	150
4.	Дальневосточная железная дорога – филиал ОАО «РЖД»	Архара	ООО «Амурагрокомплекс»	141
5.	Дальневосточная железная дорога – филиал ОАО «РЖД»	Иса	ООО «Лесной Союз»	454,4

Приложение 1. Железнодорожные пути необщего пользования

№ п/п	Дорога	Железнодорожная станция примыкания	Владелец путей необщего пользования	Протяженность, м.
6.	Дальневосточная железная дорога – филиал ОАО «РЖД»	Дугда	ООО «Голдрегион»	1196
7.	Дальневосточная железная дорога – филиал ОАО «РЖД»	Ларба	АО «Прииск Соловьевский»	150,9
8.	Дальневосточная железная дорога – филиал ОАО «РЖД»	Огорон	АО «Зейский Лесоперевалочный комбинат»	621
9.	Дальневосточная железная дорога – филиал ОАО «РЖД»	Олекма	АО «Байкало-Амурская горнорудная корпорация»	9242,9
10.	Дальневосточная железная дорога – филиал ОАО «РЖД»	Талума	ООО «АнтрацитИнвестПроект»	13975,79

Приложение 1. Железнодорожные пути необщего пользования

№ п/п	Дорога	Железнодорожная станция примыкания	Владелец путей необщего пользования	Протяженность, м.
11.	Дальневосточная железная дорога – филиал ОАО «РЖД»	Тунгала	АО «Зейский Лесоперевалочный комбинат»	1443,03
12.	Дальневосточная железная дорога – филиал ОАО «РЖД»	Тында	АО «Железнодорожная торговая компания»	709,24
13.	Дальневосточная железная дорога – филиал ОАО «РЖД»	Тында	ООО «Амурский Втормет»	200
14.	Дальневосточная железная дорога – филиал ОАО «РЖД»	Тында	АО «Федеральная пассажирская компания»	286,2
15.	Дальневосточная железная дорога – филиал ОАО «РЖД»	Тында	ПАО «Трест Мостострой-10»	4488

Приложение 1. Железнодорожные пути необщего пользования

№ п/п	Дорога	Железнодорожная станция примыкания	Владелец путей необщего пользования	Протяженность, м.
16.	Дальневосточная железная дорога – филиал ОАО «РЖД»	Тында	ООО «Новая вагоноремонтная компания»	2130
17.	Дальневосточная железная дорога – филиал ОАО «РЖД»	Тында	ООО «ЖДК-Энергоресурс» пути № 12, 13	565
18.	Дальневосточная железная дорога – филиал ОАО «РЖД»	Тында	ООО «ЖДК-Энергоресурс» пути № 11, 11	517
19.	Дальневосточная железная дорога – филиал ОАО «РЖД»	Тында	ИП Рзаев Самир Имран оглы	488
20.	Дальневосточная железная дорога – филиал ОАО «РЖД»	Тында	ООО «Энергомонтажный поезд №764»	166,55

Приложение 1. Железнодорожные пути необщего пользования

№ п/п	Дорога	Железнодорожная станция примыкания	Владелец путей необщего пользования	Протяженность, м.
21.	Дальневосточная железная дорога – филиал ОАО «РЖД»	Тында	ООО «Тындинская нефтяная компания»	1201
22.	Дальневосточная железная дорога – филиал ОАО «РЖД»	Тында	АО «Бамстроймеханизация»	1662,27
23.	Дальневосточная железная дорога – филиал ОАО «РЖД»	Тында	ООО «БалтСервисТранс»	566
24.	Дальневосточная железная дорога – филиал ОАО «РЖД»	Тында	ООО «Реверс»	452
25.	Дальневосточная железная дорога – филиал ОАО «РЖД»	Тында	ООО «Тайкан»	96

Приложение 1. Железнодорожные пути необщего пользования

№ п/п	Дорога	Железнодорожная станция примыкания	Владелец путей необщего пользования	Протяженность, м.
26.	Дальневосточная железная дорога – филиал ОАО «РЖД»	Тында (рзд Курьян)	ООО «Магистраль»	350,38
27.	Дальневосточная железная дорога – филиал ОАО «РЖД»	Улак разъезд	ООО «Торговый дом РФП»	4691
28.	Дальневосточная железная дорога – филиал ОАО «РЖД»	Улак разъезд	ООО «Эльга-Транс»	398512
29.	Дальневосточная железная дорога – филиал ОАО «РЖД»	Февральск	ООО «Транзит»	2294,5
30.	Дальневосточная железная дорога – филиал ОАО «РЖД»	Февральск	ООО «Магистраль-ДВ»	2166

Приложение 1. Железнодорожные пути необщего пользования

№ п/п	Дорога	Железнодорожная станция примыкания	Владелец путей необщего пользования	Протяженность, м.
31.	Дальневосточная железная дорога – филиал ОАО «РЖД»	Февральск	ООО «Транзит»	1439
32.	Дальневосточная железная дорога – филиал ОАО «РЖД»	Февральск	ООО «Тачин»	266
33.	Дальневосточная железная дорога – филиал ОАО «РЖД»	Февральск	ООО «Огоджинская угольная компания»	5301,85
34.	Дальневосточная железная дорога – филиал ОАО «РЖД»	Февральск	ООО «Профлес»	425
35.	Дальневосточная железная дорога – филиал ОАО «РЖД»	Февральск	ООО «Февральслес»	95,7

Приложение 1. Железнодорожные пути необщего пользования

№ п/п	Дорога	Железнодорожная станция примыкания	Владелец путей необщего пользования	Протяженность, м.
36.	Дальневосточная железная дорога – филиал ОАО «РЖД»	Февральск	ООО «Россыпи»	2632
37.	Дальневосточная железная дорога – филиал ОАО «РЖД»	Февральск	ООО «Февральслес»	83
38.	Дальневосточная железная дорога – филиал ОАО «РЖД»	Шахтаум	ООО «Луч»	2438
39.	Забайкальская железная дорога – филиал ОАО «РЖД»	Ерофей Павлович	ИП Пересыпкин В.Ф.	323
40.	Забайкальская железная дорога – филиал ОАО «РЖД»	Тахтамыгда	ООО «Амурский нефтяной центр»	1043

Приложение 1. Железнодорожные пути необщего пользования

№ п/п	Дорога	Железнодорожная станция примыкания	Владелец путей необщего пользования	Протяженность, м.
41.	Забайкальская железная дорога – филиал ОАО «РЖД»	Сковородино	ООО «ТЕРМИНАЛ»	10632
42.	Забайкальская железная дорога – филиал ОАО «РЖД»	Сковородино	АО «ННК-Амурнефтепродукт»	303
43.	Забайкальская железная дорога – филиал ОАО «РЖД»	Сковородино	ООО «Березитовый рудник»	508
44.	Забайкальская железная дорога – филиал ОАО «РЖД»	Магдагачи	ООО «НВК»	1641
45.	Забайкальская железная дорога – филиал ОАО «РЖД»	Тыгда	ИП Гречко С.В.	346

Приложение 1. Железнодорожные пути необщего пользования

№ п/п	Дорога	Железнодорожная станция примыкания	Владелец путей необщего пользования	Протяженность, м.
46.	Забайкальская железная дорога – филиал ОАО «РЖД»	Тыгда	ООО «Амур-Мега»	964
47.	Забайкальская железная дорога – филиал ОАО «РЖД»	Тыгда	ООО «ИК-Столица»	1115
48.	Забайкальская железная дорога – филиал ОАО «РЖД»	Тыгда	ООО «АМИРА»	256
49.	Забайкальская железная дорога – филиал ОАО «РЖД»	Тыгда	АО «Покровский рудник»	7974
50.	Забайкальская железная дорога – филиал ОАО «РЖД»	Тыгда	ООО «Таксан-3»	192

Приложение 1. Железнодорожные пути необщего пользования

№ п/п	Дорога	Железнодорожная станция примыкания	Владелец путей необщего пользования	Протяженность, м.
51.	Забайкальская железная дорога – филиал ОАО «РЖД»	Мухинская	ООО «Багульник»	1210
52.	Забайкальская железная дорога – филиал ОАО «РЖД»	Шимановская	ООО «ИК-Столица»	142
53.	Забайкальская железная дорога – филиал ОАО «РЖД»	Шимановская	Комитет по управлению муницип.собственностью администрации города Шимановска	3336
54.	Забайкальская железная дорога – филиал ОАО «РЖД»	Ледяная	АО «ЦЭНКИ»	66824
55.	Забайкальская железная дорога – филиал ОАО «РЖД»	Усть-Пера	ООО «КАСКАД»	383

Приложение 1. Железнодорожные пути необщего пользования

№ п/п	Дорога	Железнодорожная станция примыкания	Владелец путей необщего пользования	Протяженность, м.
56.	Забайкальская железная дорога – филиал ОАО «РЖД»	Усть-Пера	ООО «ДВ ТРАНССЕРВИС»	831
57.	Забайкальская железная дорога – филиал ОАО «РЖД»	Усть-Пера	ООО «ТЛК РЕСУРС»	273
58.	Забайкальская железная дорога – филиал ОАО «РЖД»	Усть-Пера	ООО «ТЭК «АСФАЛЬТ»	273
59.	Забайкальская железная дорога – филиал ОАО «РЖД»	Усть-Пера	АО «АСФАЛЬТ»	257
60.	Забайкальская железная дорога – филиал ОАО «РЖД»	Усть-Пера	ООО «Газпромтранс»	3067

Приложение 1. Железнодорожные пути необщего пользования

№ п/п	Дорога	Железнодорожная станция примыкания	Владелец путей необщего пользования	Протяженность, м.
61.	Забайкальская железная дорога – филиал ОАО «РЖД»	Усть-Пера	ИП Долгих Д.Г.	182
62.	Забайкальская железная дорога – филиал ОАО «РЖД»	Свободный	ООО «ТЕПЛОИНВЕСТ»	1466
63.	Забайкальская железная дорога – филиал ОАО «РЖД»	Михало-Чесноковская	ИП Багаева А.А.	298
64.	Забайкальская железная дорога – филиал ОАО «РЖД»	Михало-Чесноковская	АО «ОМК Стальной путь»	6690
65.	Забайкальская железная дорога – филиал ОАО «РЖД»	Михало-Чесноковская	ИП Ясинский	475

Приложение 1. Железнодорожные пути необщего пользования

№ п/п	Дорога	Железнодорожная станция примыкания	Владелец путей необщего пользования	Протяженность, м.
66.	Забайкальская железная дорога – филиал ОАО «РЖД»	Михало-Чесноковская	ООО «ТД «ВОЮР и Ко»	580
67.	Забайкальская железная дорога – филиал ОАО «РЖД»	Михало-Чесноковская	АО «РЖДстрой»	676
68.	Забайкальская железная дорога – филиал ОАО «РЖД»	Михало-Чесноковская	АО «РЖДстрой»	1423
69.	Забайкальская железная дорога – филиал ОАО «РЖД»	Михало-Чесноковская	АО «Торговый порт Благовещенск»	1346
70.	Забайкальская железная дорога – филиал ОАО «РЖД»	Михало-Чесноковская	АО «ДЭП № 191»	2119

Приложение 1. Железнодорожные пути необщего пользования

№ п/п	Дорога	Железнодорожная станция примыкания	Владелец путей необщего пользования	Протяженность, м.
71.	Забайкальская железная дорога – филиал ОАО «РЖД»	Михало-Чесноковская	ООО «Спутник»	103
72.	Забайкальская железная дорога – филиал ОАО «РЖД»	Белогорск	ООО «СК «Мост-Восток»	1905
73.	Забайкальская железная дорога – филиал ОАО «РЖД»	Белогорск	ООО «Правовой центр «Эксперт»	93
74.	Забайкальская железная дорога – филиал ОАО «РЖД»	Белогорск	АО «ОМК Стальной путь»	1098
75.	Забайкальская железная дорога – филиал ОАО «РЖД»	Белогорск	ООО «Правовой центр «Эксперт»	162

Приложение 1. Железнодорожные пути необщего пользования

№ п/п	Дорога	Железнодорожная станция примыкания	Владелец путей необщего пользования	Протяженность, м.
76.	Забайкальская железная дорога – филиал ОАО «РЖД»	Белогорск-2	ИП Борисова Э.В.	831
77.	Забайкальская железная дорога – филиал ОАО «РЖД»	Белогорск-2	ООО «Металл»	4247
78.	Забайкальская железная дорога – филиал ОАО «РЖД»	Белогорск-2	ООО «МЭЗ «Амурский»	6111
79.	Забайкальская железная дорога – филиал ОАО «РЖД»	Белогорск-2	ООО «Белвуд»	552
80.	Забайкальская железная дорога – филиал ОАО «РЖД»	Белогорск-2	ООО «БТПК»	264

Приложение 1. Железнодорожные пути необщего пользования

№ п/п	Дорога	Железнодорожная станция примыкания	Владелец путей необщего пользования	Протяженность, м.
81.	Забайкальская железная дорога – филиал ОАО «РЖД»	Белогорск-2	ООО «АгроСоякомплект»	496
82.	Забайкальская железная дорога – филиал ОАО «РЖД»	Белогорск-2	ООО «Торгово-промышленная компания Содружество»	553
83.	Забайкальская железная дорога – филиал ОАО «РЖД»	Белогорск-2	ООО «Амурский Втормет»	518
84.	Забайкальская железная дорога – филиал ОАО «РЖД»	Белогорск-2	ООО «Вектор» (путь № 1АП)	195
85.	Забайкальская железная дорога – филиал ОАО «РЖД»	Белогорск-2	ООО «ДТ»	808

Приложение 1. Железнодорожные пути необщего пользования

№ п/п	Дорога	Железнодорожная станция примыкания	Владелец путей необщего пользования	Протяженность, м.
86.	Забайкальская железная дорога – филиал ОАО «РЖД»	Березовский- Восточный	АО «Ивановская «Райсельхозхимия»	211
87.	Забайкальская железная дорога – филиал ОАО «РЖД»	Березовский- Восточный	АО «ППЗ «Хабаровский»	116
88.	Забайкальская железная дорога – филиал ОАО «РЖД»	Березовский- Восточный	ООО «Иркутский МЖК»	1492
89.	Забайкальская железная дорога – филиал ОАО «РЖД»	Березовский- Восточный	ООО «Ресурс- Поставка»	126
90.	Забайкальская железная дорога – филиал ОАО «РЖД»	Березовский- Восточный	ООО «Амурская зерновая компания»	473

Приложение 1. Железнодорожные пути необщего пользования

№ п/п	Дорога	Железнодорожная станция примыкания	Владелец путей необщего пользования	Протяженность, м.
91.	Забайкальская железная дорога – филиал ОАО «РЖД»	Призейская	ООО «Благовещенский завод стройматериалов»	2456
92.	Забайкальская железная дорога – филиал ОАО «РЖД»	Моховая Падь	ООО «ПРАЙД»	320
93.	Забайкальская железная дорога – филиал ОАО «РЖД»	Моховая Падь	ООО «Восточная нефтебаза»	548
94.	Забайкальская железная дорога – филиал ОАО «РЖД»	Моховая Падь	ООО «АБС Благовещенск»	2435
95.	Забайкальская железная дорога – филиал ОАО «РЖД»	Моховая Падь	ЗАО «ДНК»	810

Приложение 1. Железнодорожные пути необщего пользования

№ п/п	Дорога	Железнодорожная станция примыкания	Владелец путей необщего пользования	Протяженность, м.
96.	Забайкальская железная дорога – филиал ОАО «РЖД»	Моховая Падь	ООО «Амурский бройлер»	2500
97.	Забайкальская железная дорога – филиал ОАО «РЖД»	Моховая Падь	ООО «НК Комета»	738
98.	Забайкальская железная дорога – филиал ОАО «РЖД»	Моховая Падь	ЗАО «Амурагрообеспечение»	2777
99.	Забайкальская железная дорога – филиал ОАО «РЖД»	Благовещенск	ИП Ерошевский С.И.	243
100.	Забайкальская железная дорога – филиал ОАО «РЖД»	Благовещенск	ИП Ковров	123

Приложение 1. Железнодорожные пути необщего пользования

№ п/п	Дорога	Железнодорожная станция примыкания	Владелец путей необщего пользования	Протяженность, м.
101.	Забайкальская железная дорога – филиал ОАО «РЖД»	Благовещенск	ОАО «УПТК «Амурстрой»	784
102.	Забайкальская железная дорога – филиал ОАО «РЖД»	Благовещенск	ООО КСМ «Чжэнь Син»	359
103.	Забайкальская железная дорога – филиал ОАО «РЖД»	Благовещенск	ООО «Амурагроцентр»	2380
104.	Забайкальская железная дорога – филиал ОАО «РЖД»	Благовещенск	ИП Солдатов	117
105.	Забайкальская железная дорога – филиал ОАО «РЖД»	Благовещенск	ИП Федосеев	117

Приложение 1. Железнодорожные пути необщего пользования

№ п/п	Дорога	Железнодорожная станция примыкания	Владелец путей необщего пользования	Протяженность, м.
106.	Забайкальская железная дорога – филиал ОАО «РЖД»	Благовещенск	ООО «Компания «Интеграл»	393
107.	Забайкальская железная дорога – филиал ОАО «РЖД»	Благовещенск	ОАО «Амурский металлист»	1400
108.	Забайкальская железная дорога – филиал ОАО «РЖД»	Благовещенск	АО «СЗОР»	602
109.	Забайкальская железная дорога – филиал ОАО «РЖД»	Благовещенск	ОАО «Хладокомбинат»	1152
110.	Забайкальская железная дорога – филиал ОАО «РЖД»	Благовещенск	АО «Амурснабсбыт»	386

Приложение 1. Железнодорожные пути необщего пользования

№ п/п	Дорога	Железнодорожная станция примыкания	Владелец путей необщего пользования	Протяженность, м.
111.	Забайкальская железная дорога – филиал ОАО «РЖД»	Благовещенск	ЗАО «Алейскзернопродукт»	313
112.	Забайкальская железная дорога – филиал ОАО «РЖД»	Благовещенск	ИП Землянский Д.А.	276
113.	Забайкальская железная дорога – филиал ОАО «РЖД»	Благовещенск	ОАО «Благовещенское ППЖТ»	5604
114.	Забайкальская железная дорога – филиал ОАО «РЖД»	Благовещенск	ООО «АгроИмпорт»	982
115.	Забайкальская железная дорога – филиал ОАО «РЖД»	Благовещенск	ООО «Торговый дом «ДВ–Цемент»	225

Приложение 1. Железнодорожные пути необщего пользования

№ п/п	Дорога	Железнодорожная станция примыкания	Владелец путей необщего пользования	Протяженность, м.
116.	Забайкальская железная дорога – филиал ОАО «РЖД»	Благовещенск	ОАО «Чайка»	596
117.	Забайкальская железная дорога – филиал ОАО «РЖД»	Благовещенск	ООО «Труд»	118
118.	Забайкальская железная дорога – филиал ОАО «РЖД»	Благовещенск	ООО «АЗЖБК-Партнер»	1096
119.	Забайкальская железная дорога – филиал ОАО «РЖД»	Благовещенск	ООО «ТД «ТРОЯ»	178
120.	Забайкальская железная дорога – филиал ОАО «РЖД»	Благовещенск	ООО ПКФ «Стройкомплект-плюс»	190

Приложение 1. Железнодорожные пути необщего пользования

№ п/п	Дорога	Железнодорожная станция примыкания	Владелец путей необщего пользования	Протяженность, м.
121.	Забайкальская железная дорога – филиал ОАО «РЖД»	Благовещенск	АО «Амур-Лада»	88
122.	Забайкальская железная дорога – филиал ОАО «РЖД»	Благовещенск	ООО «БИЛУГА»	1308
123.	Забайкальская железная дорога – филиал ОАО «РЖД»	Благовещенск	АО «ННК-«Амурнефтепродукт»	502
124.	Забайкальская железная дорога – филиал ОАО «РЖД»	Благовещенск	АО «ТПБ»	1327
125.	Забайкальская железная дорога – филиал ОАО «РЖД»	Возжаевка	ООО «Белогорское»	185

Приложение 1. Железнодорожные пути необщего пользования

№ п/п	Дорога	Железнодорожная станция примыкания	Владелец путей необщего пользования	Протяженность, м.
126.	Забайкальская железная дорога – филиал ОАО «РЖД»	Возжаевка	АО «560 БТРЗ»	1903
127.	Забайкальская железная дорога – филиал ОАО «РЖД»	Поздеевка	ООО «Агрологистика-ДВ»	2348
128.	Забайкальская железная дорога – филиал ОАО «РЖД»	Поздеевка	ИП Зопунян И.И.	194
129.	Забайкальская железная дорога – филиал ОАО «РЖД»	Екатеринославка	ОАО «Октябрьский элеватор»	1439
130.	Забайкальская железная дорога – филиал ОАО «РЖД»	Екатеринославка	АО «Амуруголь»	76305

Приложение 1. Железнодорожные пути необщего пользования

№ п/п	Дорога	Железнодорожная станция примыкания	Владелец путей необщего пользования	Протяженность, м.
131.	Забайкальская железная дорога – филиал ОАО «РЖД»	Завитая	ИП Шальнев	443
132.	Забайкальская железная дорога – филиал ОАО «РЖД»	Завитая	ИП Шальнев	449
133.	Забайкальская железная дорога – филиал ОАО «РЖД»	Поярково	ООО «Амурагроцентр»	925
134.	Забайкальская железная дорога – филиал ОАО «РЖД»	Поярково	ООО «Иркутский масложиркомбинат»	4657
135.	Забайкальская железная дорога – филиал ОАО «РЖД»	Поярково	ЗАО «ДНК»	330

Приложение 1. Железнодорожные пути необщего пользования

№ п/п	Дорога	Железнодорожная станция примыкания	Владелец путей необщего пользования	Протяженность, м.
136.	Забайкальская железная дорога – филиал ОАО «РЖД»	Поярково	ООО «ЛЕДОКОЛ-ДВ»	276
137.	Забайкальская железная дорога – филиал ОАО «РЖД»	Бурея	ООО «Амуравтодор»	203
138.	Забайкальская железная дорога – филиал ОАО «РЖД»	Бурея	ООО «АВС-Авто»	692
139.	Забайкальская железная дорога – филиал ОАО «РЖД»	Бурея	ООО «Морозко»	345
140.	Забайкальская железная дорога – филиал ОАО «РЖД»	Бурея	АО «ННК-Амурнефтепродукт»	136

Приложение 1. Железнодорожные пути необщего пользования

№ п/п	Дорога	Железнодорожная станция примыкания	Владелец путей необщего пользования	Протяженность, м.
141.	Забайкальская железная дорога – филиал ОАО «РЖД»	Бурея	ООО «ТПК Восток»	2795
142.	Забайкальская железная дорога – филиал ОАО «РЖД»	Бурея	ООО «Компания АП 87»	117
143.	Забайкальская железная дорога – филиал ОАО «РЖД»	Бурея	ООО «Компания АП 31»	286
144.	Забайкальская железная дорога – филиал ОАО «РЖД»	Бурея	ООО «Золотой ресурс»	695
145.	Забайкальская железная дорога – филиал ОАО «РЖД»	Бурея	ИП Мурашов	105

Приложение 1. Железнодорожные пути необщего пользования

№ п/п	Дорога	Железнодорожная станция примыкания	Владелец путей необщего пользования	Протяженность, м.
146.	Забайкальская железная дорога – филиал ОАО «РЖД»	Бурея	ООО «Компания АП 472»	178
147.	Забайкальская железная дорога – филиал ОАО «РЖД»	Бурея	ООО «Антэк-Ойл»	159
148.	Забайкальская железная дорога – филиал ОАО «РЖД»	Бурея	ООО «Дальвагонремонт»	1462
149.	Забайкальская железная дорога – филиал ОАО «РЖД»	Амурская	АО «Амуруголь»	7833
150.	Забайкальская железная дорога – филиал ОАО «РЖД»	Амурская	АО «ДГК»	284

Приложение 1. Железнодорожные пути необщего пользования

№ п/п	Дорога	Железнодорожная станция примыкания	Владелец путей необщего пользования	Протяженность, м.
151.	Забайкальская железная дорога – филиал ОАО «РЖД»	Прогресс	АО «ЖБК № 13»	2183
152.	Забайкальская железная дорога – филиал ОАО «РЖД»	Холодный Ключ	АО «Амуруголь»	34460

Проекты реализованные/планируемые. (в сфере развития железнодорожного транспорта)

В Амурской области запланировано строительство путепроводов (общая стоимость 16,7 млрд. рублей).

Реализацию проектов строительства 6 путепроводов планируется по 3 схемам:

1. С использованием Дальневосточной концессии – путепроводы в городах Благовещенск и Белогорск;
2. Путепроводы в пгт. Серышево и с. Возжаевка;
3. Концессионное соглашение (с взиманием платы за проезд) – путепровод г. Завитинск и п.г.т. Новобурейский.
 1. «Строительство путепровода через Транссибирскую ж.д. в пгт. Новобурейский» на платной основе.
 2. «Строительство путепровода через Транссибирскую ж.д. в пгт. Серышево».
 3. «Строительство путепровода через Транссибирскую ж.д. с обходом г. Завитинск и выходом на федеральную автомобильную дорогу Р-297 «Амур»».
 4. «Строительство путепровода через ж.д. станцию г. Благовещенска».
 5. «Строительство путепровода через Транссибирскую железнодорожную магистраль в с. Возжаевка»
 6. «Строительство автодорожного путепровода через Транссибирскую магистраль, расположенного в створе ул. Базарная в г. Белогорск Амурской области».