



Институт по проектированию инженерных
сооружений и промышленных предприятий путевого
хозяйства и геологическим изысканиям
«Гипротранспуть» - филиал АО «Росжелдорпроект»

Заказчик: ДКРС-ВСМ ОАО «РЖД»

«Создание высокоскоростной железнодорожной магистрали Санкт-Петербург - Москва (участок Крюково (Алабушево) - Обухово)»

Код ИП: 001.2021.10002534

Внесение изменений в документацию по планировке территории (проект планировки территории и проект межевания территории) для размещения объекта «Создание высокоскоростной железнодорожной магистрали Санкт-Петербург – Москва (участок Крюково (Алабушево) – Обухово)» (5 этап Строительство участка Логовежь (вкл.) – Новая Тверь (искл.))»

ПРОЕКТ МЕЖЕВАНИЯ ТЕРРИТОРИИ

Раздел 2. Проект межевания территории. Текстовая часть

Тверская область

Калининский муниципальный округ

960-05-1356-69.2-ИЗМ1-ПМ2.2.1

Том 2.2.1

Москва 2025



Институт по проектированию инженерных сооружений и промышленных предприятий путевого хозяйства и геологическим изысканиям
«Гипротранспуть» - филиал АО «Росжелдорпроект»

Заказчик: ДКРС-ВСМ ОАО «РЖД»

«Создание высокоскоростной железнодорожной магистрали Санкт-Петербург - Москва (участок Крюково (Алабушево) - Обухово)»

Код ИП: 001.2021.10002534

Внесение изменений в документацию по планировке территории (проект планировки территории и проект межевания территории) для размещения объекта «Создание высокоскоростной железнодорожной магистрали Санкт-Петербург – Москва (участок Крюково (Алабушево) – Обухово)» (5 этап Строительство участка Логовежь (вкл.) – Новая Тверь (искл.))»

ПРОЕКТ МЕЖЕВАНИЯ ТЕРРИТОРИИ

Раздел 2. Проект межевания территории. Текстовая часть

Тверская область

Калининский муниципальный округ

960-05-1356-69.2-ИЗМ1-ПМ2.2.1

Том 2.2.1

И. о. главного инженера филиала
А.Г. Давидян

Главный инженер проекта
М.А. Строев



Москва 2025

Инд. № подл.	
Подпись, дата	
Взам. инв.№	

Заказчик: «Гипротранспуть» - филиал АО «Росжелдорпроект»

«Создание высокоскоростной железнодорожной магистрали Санкт-Петербург - Москва (участок Крюково (Алабушево) - Обухово)»

Код ИП: 001.2021.10002534

Внесение изменений в документацию по планировке территории (проект планировки территории и проект межевания территории) для размещения объекта «Создание высокоскоростной железнодорожной магистрали Санкт-Петербург – Москва (участок Крюково (Алабушево) – Обухово)» (5 этап Строительство участка Логовежь (вкл.) – Новая Тверь (искл.))»

ПРОЕКТ МЕЖЕВАНИЯ ТЕРРИТОРИИ**Раздел 2. Проект межевания территории. Текстовая часть****Тверская область****Калининский муниципальный округ****960-05-1356-69.2-ИЗМ1-ПМ2.2.1****Том 2.2.1**

Главный инженер

Начальник отдела планировки
и межевания территории ОП СПб

А.А. Щербаков

Р.В. Васильев

Согласовано		
	Начальник ТО	Корецкий А.А.
Взам. инв. №		
Подп. и дата		
Инв. № подл.		

ОГЛАВЛЕНИЕ

СОСТАВ ПРОЕКТНЫХ МАТЕРИАЛОВ.....	4
ВВЕДЕНИЕ.....	6
ПРОЕКТНЫЕ ПРЕДЛОЖЕНИЯ ПО МЕЖЕВАНИЮ ТЕРРИТОРИИ	7
ТАБЛИЦА 1 ПЕРЕЧЕНЬ ОБРАЗУЕМЫХ ЗЕМЕЛЬНЫХ УЧАСТКОВ	9
ТАБЛИЦА 2.1 ПЕРЕЧЕНЬ ОБРАЗУЕМЫХ ЛЕСНЫХ УЧАСТКОВ	72
ТАБЛИЦА 2.2 КОЛИЧЕСТВЕННЫЕ И КАЧЕСТВЕННЫЕ ХАРАКТЕРИСТИКИ ЛЕСНЫХ УЧАСТКОВ	122
ТАБЛИЦА 3.1 НОМЕРА И ПЕРЕЧЕНЬ КООРДИНАТ ХАРАКТЕРНЫХ ТОЧЕК ОБРАЗУЕМЫХ ЗЕМЕЛЬНЫХ УЧАСТКОВ, В ТОМ ЧИСЛЕ ЛЕСНЫХ УЧАСТКОВ	195

**Продолжение текстовой части проекта межевания территории в томе 2.2.2
(960-05-1356-69.2-ИЗМ1-ПМ2.2.2)**

Внесение изменений в документацию по планировке территории (проект планировки территории и проект межевания территории) для размещения объекта «Создание высокоскоростной железнодорожной магистрали Санкт-Петербург – Москва (участок Крюково (Алабушево) – Обухово)» (5 этап Строительство участка Логовежь (вкл.) – Новая Тверь (искл.))»

СОСТАВ ПРОЕКТНЫХ МАТЕРИАЛОВ

1. Проект планировки территории

Раздел 1. Проект планировки территории. Графическая часть

№ тома	Состав материалов	Масштаб	Обозначение	Примечания
1	2	3	4	5
Том 1.1	Чертёж красных линий. Чертёж границ зон планируемого размещения линейных объектов. Чертёж границ зон планируемого размещения линейных объектов, подлежащих реконструкции	1:2000	960-05-1356-69.2-ИЗМ1-ПП1.1	-

Раздел 2. Положение о размещении линейных объектов

№ тома	Состав материалов	Обозначение
1	2	3
Том 1.2	Положение о размещении линейных объектов	960-05-1356-69.2-ИЗМ1-ПП1.2

Раздел 3. Материалы по обоснованию проекта планировки. Графическая часть

№ тома	Состав материалов	Масштаб	Обозначение	Примечания
1	2	3	4	5
Том 1.3.1	Схема расположения элементов планировочной структуры. Схема использования территории в период подготовки проекта планировки территории	1:10000	960-05-1356-69.2-ИЗМ1-ПП1.3.1	-
Том 1.3.2	Схема организации улично-дорожной сети и движения транспорта	1:2000	960-05-1356-69.2-ИЗМ1-ПП1.3.2	-
Том 1.3.3	Схема вертикальной планировки территории, инженерной подготовки и инженерной защиты территории. Схема границ территорий объектов культурного наследия	1:2000	960-05-1356-69.2-ИЗМ1-ПП1.3.3	-
Том 1.3.4	Схема границ зон с особыми условиями использования территорий, особо охраняемых природных территорий, лесничеств	1:2000	960-05-1356-69.2-ИЗМ1-ПП1.3.4	-
Том 1.3.5	Схема границ территорий, подверженных риску возникновения чрезвычайных ситуаций природного и техногенного характера	1:2000	960-05-1356-69.2-ИЗМ1-ПП1.3.5	-
Том 1.3.6	Схема конструктивных и планировочных решений	1:2000	960-05-1356-69.2-ИЗМ1-ПП1.3.6	-

Раздел 4. Материалы по обоснованию проекта планировки. Пояснительная записка

№ тома	Состав материалов	Обозначение
1	2	3
Том 1.4	Материалы по обоснованию проекта планировки. Пояснительная записка	960-05-1356-69.2-ИЗМ1-ПП1.4

Внесение изменений в документацию по планировке территории (проект планировки территории и проект межевания территории) для размещения объекта «Создание высокоскоростной железнодорожной магистрали Санкт-Петербург – Москва (участок Крюково (Алабушево) – Обухово)» (5 этап Строительство участка Логовежь (вкл.) – Новая Тверь (искл.))»

2. Проект межевания территории

Раздел 1. Проект межевания территории. Графическая часть

№ тома	Состав материалов	Масштаб	Обозначение	Примечания
1	2	3	4	5
Том 2.1	Чертёж межевания территории	1:2000	960-05-1356-69.2-ИЗМ1-ПМ2.1	-

Раздел 2. Проект межевания территории. Текстовая часть

№ тома	Состав материалов	Обозначение
1	2	3
Том 2.2.1	Проект межевания территории. Пояснительная записка	960-05-1356-69.2-ИЗМ1-ПМ2.2.1
Том 2.2.2	Проект межевания территории. Пояснительная записка	960-05-1356-69.2-ИЗМ1-ПМ2.2.2

Раздел 3. Материалы по обоснованию проекта межевания территории. Графическая часть

№ тома	Состав материалов	Масштаб	Обозначение	Примечания
1	2	3	4	5
Том 2.3.1	Чертеж по обоснованию проекта межевания территории. Существующее положение и планируемые к установлению сервитуты, публичные сервитуты	1:2000	960-05-1356-69.2-ИЗМ1-ПМ2.3.1	-
Том 2.3.2	Чертеж по обоснованию проекта межевания территории. Зоны с особыми условиями использования территории	1:2000	960-05-1356-69.2-ИЗМ1-ПМ2.3.2	-

Раздел 4. Материалы по обоснованию проекта межевания территории. Пояснительная записка

№ тома	Состав материалов	Обозначение
1	2	3
Том 2.4	Материалы по обоснованию проекта межевания территории. Пояснительная записка	960-05-1356-69.2-ИЗМ1-ПМ2.4

Таблица 1 Перечень образуемых земельных участков

1. Внести в таблицу 1 «Перечень образуемых земельных участков» следующие изменения:

1.1 Изложить пункты 40, 43, 65 – 67, 69, 93, 94, 117, 186, 34, 35, 207, 211 – 218, 220, 221, 225 – 234, 238, 240, 242, 244 – 251, 254, 260 – 262, 265 Таблицы 1 в следующей редакции:

№ п/п	Условный номер образуемого земельного участка	Номера характерных точек образуемого земельного участка	Кадастровый номер исходного земельного участка / кадастрового квартала	Площадь образуемого земельного участка, кв.м.	Способ образования земельного участка	Категория земель исходного земельного участка	Сведения об отнесении образуемого земельного участка к категории земель	Вид разрешённого использования исходного земельного участка	Вид разрешённого использования образуемого земельного участка	Необходимость изъятия или резервирования земельного участка	Перечень и адреса расположенных на земельном участке, подлежащем изъятию или резервированию, объектов недвижимого имущества
1	2	3	4	5	6	7	8	9	10	11	12
Зона планируемого размещения линейных объектов											
40	1.51	1-4	69:10:0080701	91	Образование из земель, находящихся в государственной или муниципальной собственности	Земли населенных пунктов	Земли населенных пунктов	Сведения отсутствуют	7.1 Железнодорожный транспорт	требуется	-
43	1.54	1-15	69:10:0080701	3753	Образование из земель, находящихся в государственной или муниципальной собственности	Земли населенных пунктов	Земли населенных пунктов	Сведения отсутствуют	7.1 Железнодорожный транспорт	требуется	-
65	1.90	1-6	69:10:0000009:1615	49	Раздел с сохранением земельного участка, раздел которого осуществлен, в измененных границах	Земли промышленности, энергетики, транспорта, связи, радиовещания, телевидения, информатики, земли для обеспечения космической деятельности, земли обороны, безопасности и земли иного специального назначения	Земли промышленности, энергетики, транспорта, связи, радиовещания, телевидения, информатики, земли для обеспечения космической деятельности, земли обороны, безопасности и земли иного специального назначения	Автомобильный транспорт	7.1 Железнодорожный транспорт	требуется	69:10:0000000:1551, Российская Федерация, Тверская область, м.р-н Калининский, автомобильная дорога "Москва -Санкт-Петербург" - Голобово - Щекотово - Слободка"

1	2	3	4	5	6	7	8	9	10	11	12
472	3.97	1-4	69:10:0080701	50	Образование из земель, находящихся в государственной или муниципальной собственности	Земли населенных пунктов	Земли населенных пунктов	Сведения отсутствуют	12.0.1 Улично-дорожная сеть	требуется	-
473	3.98	1-6	69:10:0000000	2011	Образование из земель, находящихся в государственной или муниципальной собственности; Раздел с сохранением земельного участка, раздел которого осуществлен, в измененных границах	Категория не установлена	Земли промышленности, энергетики, транспорта, связи, радиовещания, телевидения, информатики, земли для обеспечения космической деятельности, земли обороны, безопасности и земли иного специального назначения	Сведения отсутствуют	7.2 Автомобильный транспорт	требуется	-
			Земли сельскохозяйственного назначения			Для сельскохозяйственного производства					
474	3.99	1-10	69:10:0080701	1548	Образование из земель, находящихся в государственной или муниципальной собственности	Земли населенных пунктов	Земли населенных пунктов	Сведения отсутствуют	12.0.1 Улично-дорожная сеть	требуется	-
475	3.100	1-3	69:10:0080701:30	199	Раздел с сохранением земельного участка, раздел которого осуществлен, в измененных границах	Земли населенных пунктов	Земли населенных пунктов	Для ведения ЛПХ и ИЖС	12.0.1 Улично-дорожная сеть	требуется	-
476	3.104	1-3	69:10:0000021	17	Образование из земель, находящихся в государственной или муниципальной собственности; Раздел с сохранением земельного участка, раздел которого осуществлен, в измененных границах	Категория не установлена	Земли промышленности, энергетики, транспорта, связи, радиовещания, телевидения, информатики, земли для обеспечения космической деятельности, земли обороны, безопасности и земли иного специального назначения	Сведения отсутствуют	7.2 Автомобильный транспорт	требуется	-
			Земли промышленности, энергетики, транспорта, связи, радиовещания, телевидения, информатики, земли для обеспечения космической деятельности, земли обороны, безопасности и земли иного специального назначения			Для нужд автомобильного транспорта					
			69:10:0000000:37								



Институт по проектированию инженерных
сооружений и промышленных предприятий путевого
хозяйства и геологическим изысканиям
«Гипротранспуть» - филиал АО «Росжелдорпроект»

Заказчик: ДКРС-ВСМ ОАО «РЖД»

«Создание высокоскоростной железнодорожной магистрали Санкт-Петербург - Москва (участок Крюково (Алабушево) - Обухово)»

Код ИП: 001.2021.10002534

Внесение изменений в документацию по планировке территории (проект планировки территории и проект межевания территории) для размещения объекта «Создание высокоскоростной железнодорожной магистрали Санкт-Петербург – Москва (участок Крюково (Алабушево) – Обухово)» (5 этап Строительство участка Логовежь (вкл.) – Новая Тверь (искл.))»

ПРОЕКТ МЕЖЕВАНИЯ ТЕРРИТОРИИ

Раздел 1. Проект межевания территории. Графическая часть

Тверская область

Калининский муниципальный округ

960-05-1356-69.2-ИЗМ1-ПМ2.1

Том 2.1

Москва 2025



Институт по проектированию инженерных
сооружений и промышленных предприятий путевого
хозяйства и геологическим изысканиям
«Гипротранспуть» - филиал АО «Росжелдорпроект»

Заказчик: ДКРС-ВСМ ОАО «РЖД»

«Создание высокоскоростной железнодорожной магистрали Санкт-Петербург - Москва (участок Крюково (Алабушево) - Обухово)»

Код ИП: 001.2021.10002534

Внесение изменений в документацию по планировке территории (проект планировки территории и проект межевания территории) для размещения объекта «Создание высокоскоростной железнодорожной магистрали Санкт-Петербург – Москва (участок Крюково (Алабушево) – Обухово)» (5 этап Строительство участка Логовежь (вкл.) – Новая Тверь (искл.))»

ПРОЕКТ МЕЖЕВАНИЯ ТЕРРИТОРИИ
Раздел 1. Проект межевания территории. Графическая часть

Тверская область
Калининский муниципальный округ

960-05-1356-69.2-ИЗМ1-ПМ2.1

Том 2.1

И. о. главного инженера филиала
А.Г. Давидян

Главный инженер проекта
М.А. Строев



Москва 2025

Взам. инв.№	
Подпись, дата	
Инв. № подл.	

Заказчик: «Гипротранспуть» - филиал АО «Росжелдорпроект»

«Создание высокоскоростной железнодорожной магистрали Санкт-Петербург - Москва (участок Крюково (Алабушево) - Обухово)»

Код ИП: 001.2021.10002534

Внесение изменений в документацию по планировке территории (проект планировки территории и проект межевания территории) для размещения объекта «Создание высокоскоростной железнодорожной магистрали Санкт-Петербург – Москва (участок Крюково (Алабушево) – Обухово)» (5 этап Строительство участка Логовежь (вкл.) – Новая Тверь (искл.))»

ПРОЕКТ МЕЖЕВАНИЯ ТЕРРИТОРИИ

Раздел 1. Проект межевания территории. Графическая часть

Тверская область**Калининский муниципальный округ****960-05-1356-69.2-ИЗМ1-ПМ2.1****Том 2.1**

Главный инженер

Начальник отдела планировки
и межевания территории ОП СПб

А.А. Щербаков

Р.В. Васильев

Согласовано			
	Начальник ТО	Корецкий А.А.	
Взам. инв. №			
Подп. и дата			
Инв. № подл.			

Внесение изменений в документацию по планировке территории (проект планировки территории и проект межевания территории) для размещения объекта «Создание высокоскоростной железнодорожной магистрали Санкт-Петербург – Москва (участок Крюково (Алабушево) – Обухово)» (5 этап Строительство участка Логовежь (вкл.) – Новая Тверь (искл.))»

СОСТАВ ПРОЕКТНЫХ МАТЕРИАЛОВ

1. Проект планировки территории

Раздел 1. Проект планировки территории. Графическая часть

№ тома	Состав материалов	Масштаб	Обозначение	Примечания
1	2	3	4	5
Том 1.1	Чертёж красных линий. Чертёж границ зон планируемого размещения линейных объектов. Чертёж границ зон планируемого размещения линейных объектов, подлежащих реконструкции	1:2000	960-05-1356-69.2-ИЗМ1-ПП1.1	-

Раздел 2. Положение о размещении линейных объектов

№ тома	Состав материалов	Обозначение
1	2	3
Том 1.2	Положение о размещении линейных объектов	960-05-1356-69.2-ИЗМ1-ПП1.2

Раздел 3. Материалы по обоснованию проекта планировки. Графическая часть

№ тома	Состав материалов	Масштаб	Обозначение	Примечания
1	2	3	4	5
Том 1.3.1	Схема расположения элементов планировочной структуры. Схема использования территории в период подготовки проекта планировки территории	1:10000	960-05-1356-69.2-ИЗМ1-ПП1.3.1	-
Том 1.3.2	Схема организации улично-дорожной сети и движения транспорта	1:2000	960-05-1356-69.2-ИЗМ1-ПП1.3.2	-
Том 1.3.3	Схема вертикальной планировки территории, инженерной подготовки и инженерной защиты территории. Схема границ территорий объектов культурного наследия	1:2000	960-05-1356-69.2-ИЗМ1-ПП1.3.3	-
Том 1.3.4	Схема границ зон с особыми условиями использования территорий, особо охраняемых природных территорий, лесничеств	1:2000	960-05-1356-69.2-ИЗМ1-ПП1.3.4	-
Том 1.3.5	Схема границ территорий, подверженных риску возникновения чрезвычайных ситуаций природного и техногенного характера	1:2000	960-05-1356-69.2-ИЗМ1-ПП1.3.5	-
Том 1.3.6	Схема конструктивных и планировочных решений	1:2000	960-05-1356-69.2-ИЗМ1-ПП1.3.6	-

Раздел 4. Материалы по обоснованию проекта планировки. Пояснительная записка

№ тома	Состав материалов	Обозначение
1	2	3
Том 1.4	Материалы по обоснованию проекта планировки. Пояснительная записка	960-05-1356-69.2-ИЗМ1-ПП1.4

Внесение изменений в документацию по планировке территории (проект планировки территории и проект межевания территории) для размещения объекта «Создание высокоскоростной железнодорожной магистрали Санкт-Петербург – Москва (участок Крюково (Алабушево) – Обухово)» (5 этап Строительство участка Логовежь (вкл.) – Новая Тверь (искл.))»

2. Проект межевания территории

Раздел 1. Проект межевания территории. Графическая часть

№ тома	Состав материалов	Масштаб	Обозначение	Примечания
1	2	3	4	5
Том 2.1	Чертеж межевания территории	1:2000	960-05-1356-69.2-ИЗМ1-ПМ2.1	-

Раздел 2. Проект межевания территории. Текстовая часть

№ тома	Состав материалов	Обозначение
1	2	3
Том 2.2.1	Проект межевания территории. Пояснительная записка	960-05-1356-69.2-ИЗМ1-ПМ2.2.1
Том 2.2.2	Проект межевания территории. Пояснительная записка	960-05-1356-69.2-ИЗМ1-ПМ2.2.2

Раздел 3. Материалы по обоснованию проекта межевания территории. Графическая часть

№ тома	Состав материалов	Масштаб	Обозначение	Примечания
1	2	3	4	5
Том 2.3.1	Чертеж по обоснованию проекта межевания территории. Существующее положение и планируемые к установлению сервитуты, публичные сервитуты	1:2000	960-05-1356-69.2-ИЗМ1-ПМ2.3.1	-
Том 2.3.2	Чертеж по обоснованию проекта межевания территории. Зоны с особыми условиями использования территории	1:2000	960-05-1356-69.2-ИЗМ1-ПМ2.3.2	-

Раздел 4. Материалы по обоснованию проекта межевания территории. Пояснительная записка

№ тома	Состав материалов	Обозначение
1	2	3
Том 2.4	Материалы по обоснованию проекта межевания территории. Пояснительная записка	960-05-1356-69.2-ИЗМ1-ПМ2.4

Внесение изменений в документацию по планировке территории (проект планировки территории и проект межевания территории) для размещения объекта «Создание высокоскоростной железнодорожной магистрали Санкт-Петербург – Москва (участок Крюково (Алабушево) – Обухово)» (5 этап Строительство участка Логовежь (вкл.) – Новая Тверь (искл.))»

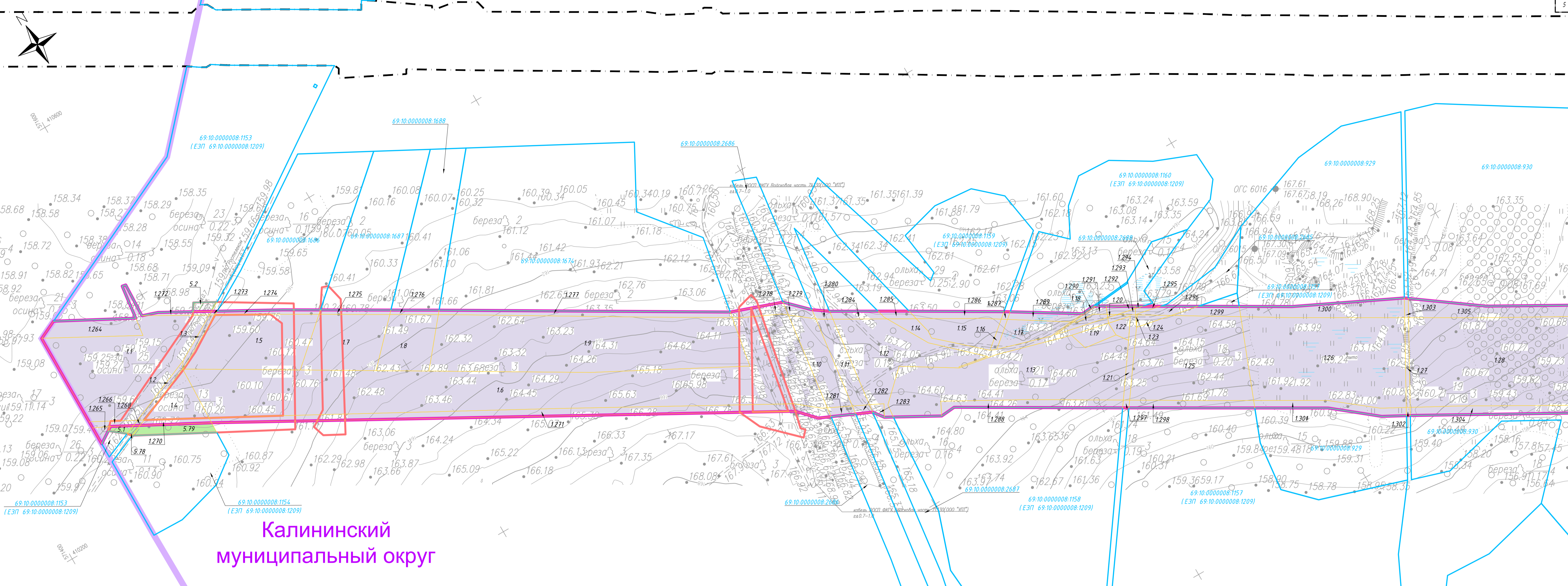
СОДЕРЖАНИЕ

Чертеж межевания территории	23 листа
-----------------------------	----------

Документация по планировке территории (проект планировки территории и проект межевания территории) для размещения объекта «Создание высокоскоростной железнодорожной магистрали Санкт-Петербург – Москва (участок Крюково (Алабушево) – Обухово)» (5 этап Строительство участка Логовежь (вкл.) – Новая Тверь (искл.))» (далее – ДПТ) утверждена распоряжением Федерального агентства железнодорожного транспорта от 24 января 2025 года № АБ-35-р.

Решение о внесении изменений в ДПТ принято Дирекцией по комплексной реконструкции железных дорог и строительству объектов железнодорожного транспорта – филиалом ОАО «РЖД» - распоряжением №ДКРС-93/р от 11.08.2025.

Внесение изменений в «Чертеж межевания территории» осуществляется в отношении листов 1-23.



**Калининский
муниципальный округ**

**Торжокский
муниципальный округ**

Условные обозначения:

Границы административно-территориального деления:

- Граница муниципального округа
- Граница населенного пункта

Границы зон планируемого размещения (границы планируемых элементов планировочной структуры *):

- Граница зоны планируемого размещения линейного объекта
- Граница зоны планируемого размещения линейных объектов, подлежащих реконструкции в связи с изменением их местоположения (инфраструктура автомобильного транспорта)
- Граница зоны планируемого размещения линейных объектов, подлежащих реконструкции в связи с изменением их местоположения (инженерная инфраструктура)
- Граница существующего элемента планировочной структуры

Границы земельных участков:

- Граница образуемого, в том числе лесного, земельного участка
- Граница изменяемого земельного участка
- Граница существующего земельного участка, расположенного полностью или частично в границах зон планируемого размещения, в отношении которого предполагается его изъятие и (или) резервирование для государственных или муниципальных нужд

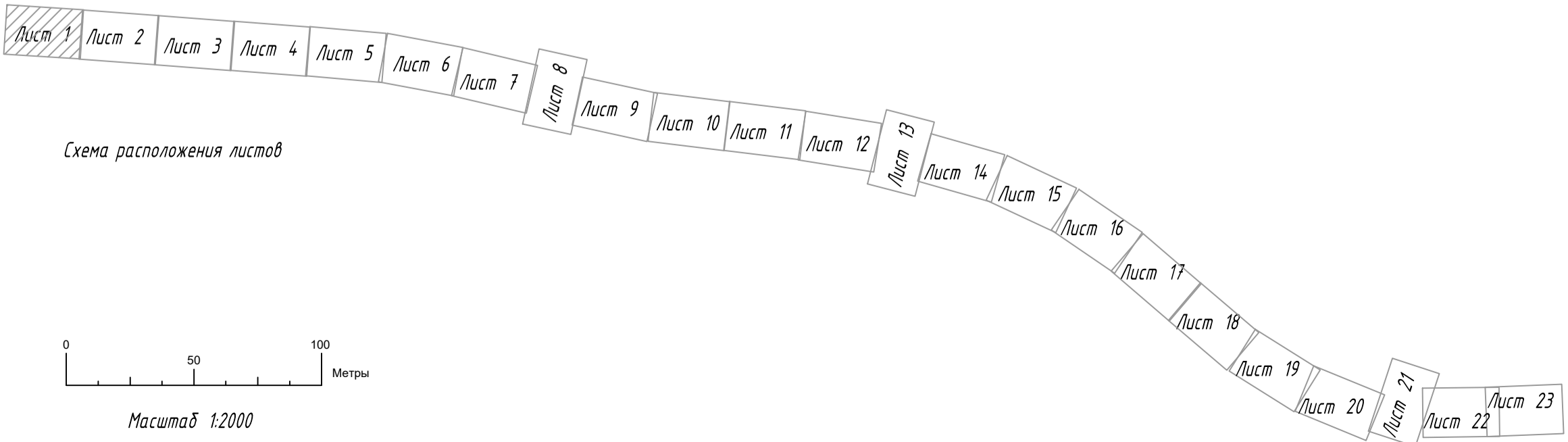
Текстовые обозначения:

- 1,25 - Условный номер образуемого, в том числе лесного, земельного участка
- 69.10.0000008.11523 - Кадастровый номер изменяемого земельного участка
- 69.10.0080380.125 - Кадастровый номер существующего земельного участка, расположенного полностью или частично в границах зон планируемого размещения, в отношении которого предполагается его изъятие и (или) резервирование для государственных или муниципальных нужд
- д. Щердово - Наименование единиц административно-территориального деления

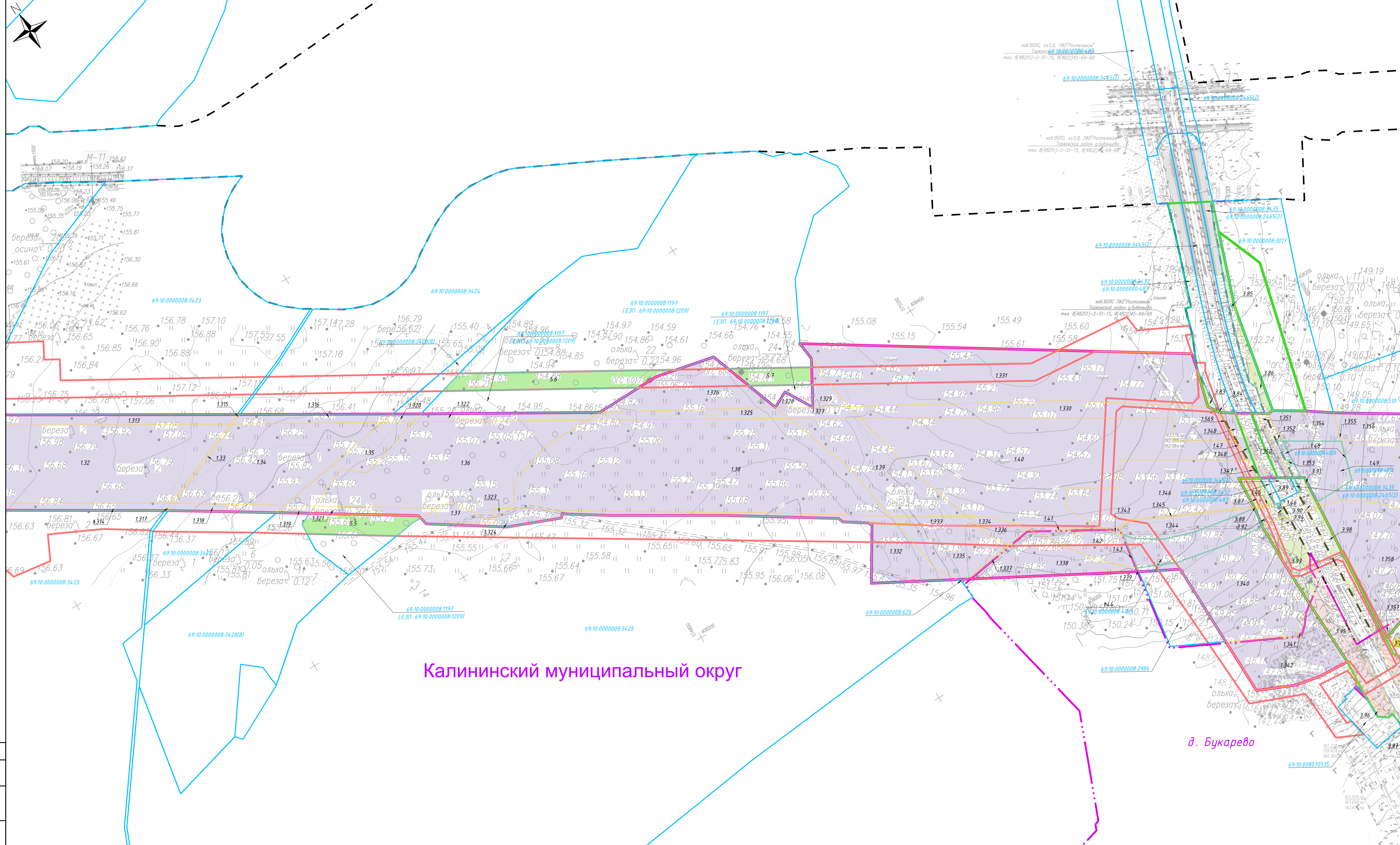

Обозначение планируемых видов разрешенного использования образуемых, изменяемых и существующих земельных участков, в отношении которых предполагается их изъятие и (или) резервирование:

- 7.1 Железнодорожный транспорт
- 7.2 Автомобильный транспорт
- 12.0.1 Улично-дорожная сеть
- 12.0 Земельные участки (территории) общего пользования
- Строительство, реконструкция, эксплуатация линейных объектов (в соответствии со ст. 25 Лесного кодекса)
- С сохранением исходного вида разрешенного использования, согласно сведениям ЕГРН

Примечание:
В отношении образуемых земельных участков с видами разрешенного использования "7.1 Железнодорожный транспорт", "7.2 Автомобильный транспорт", "12.0.1 Улично-дорожная сеть" предполагается их изъятие и (или) резервирование для государственных или муниципальных нужд. В соответствии с проектом планировки территории красные линии не устанавливаются. Линии отступов от красных линий отсутствуют.

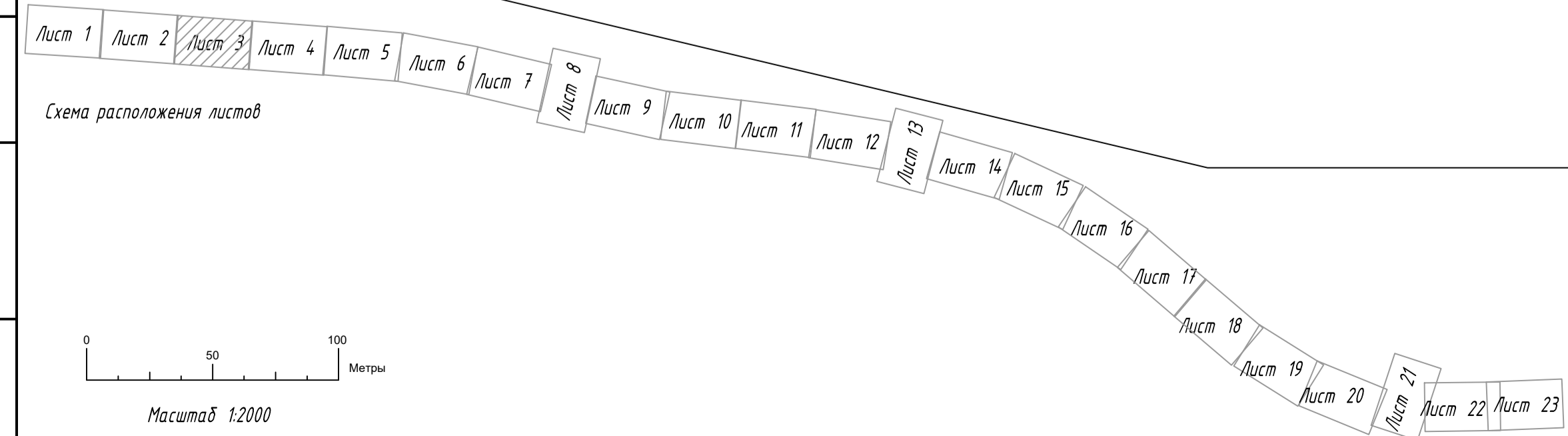


				960-05-1356-69.2-ИЗМ 1- ПМ 2.1		
				«Создание высокоскоростной железнодорожной магистрали Санкт-Петербург - Москва (участок Криково (Алабушево) - Обухово)». 5 этап - Строительство участка Лаговель (вкл.) - Новая Тверь (искл.)»		
Изм.	Кол. уч.	Лист	№ док.	Подп.	Дата	Проект межевания территории, Тверская область, Калининский муниципальный округ Чертеж межевания территории
Разработал	Проверил	Васильев	10.2025	10.2025	10.2025	
Проверил	Васильев	10.2025	10.2025	10.2025	10.2025	
Н. контр.	Федоров	10.2025	10.2025	10.2025	10.2025	
				Студия	Лист	Листов
					1	23




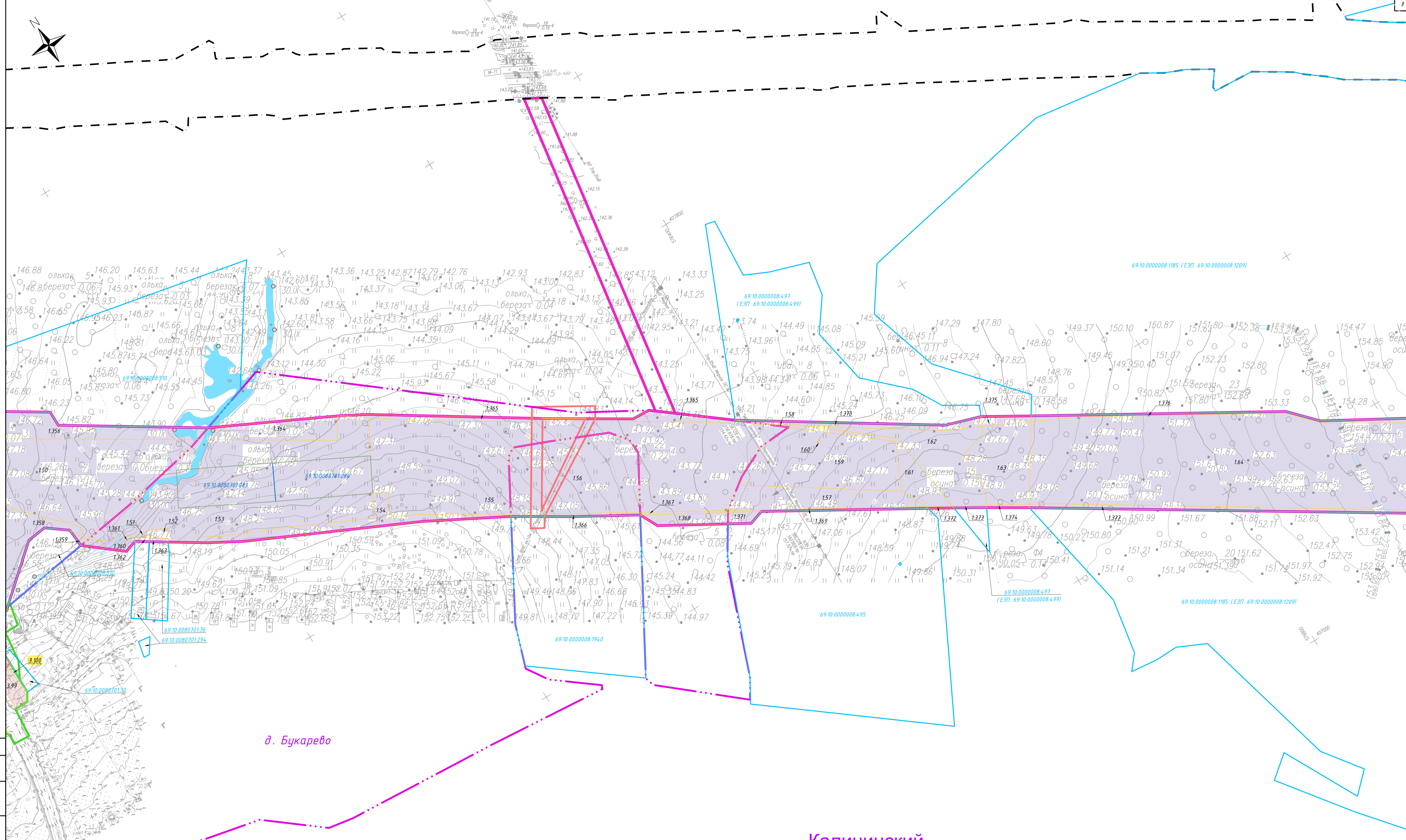
Калининский муниципальный округ

д. Букарево



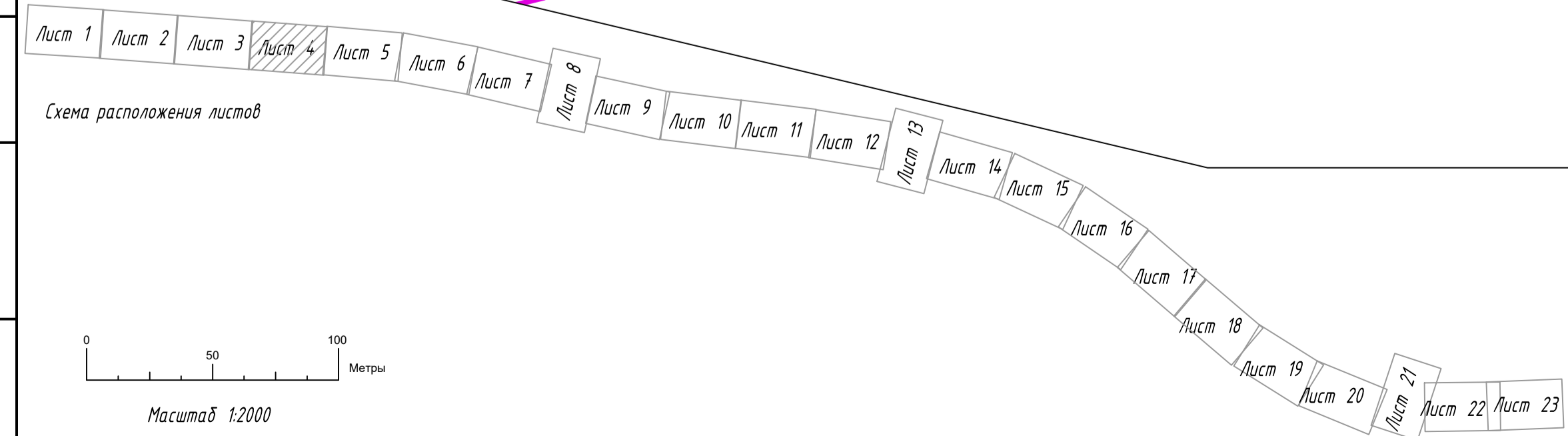
								960-05-1356-69.2-ИЗМ 1- ПМ 2.1	
								«Создание высокоскоростной железнодорожной магистрали Санкт-Петербург – Москва (участок Криково (Алабушево) – Обухово)». 5 этап – Строительство участка Ладожск (вкл.) – Новая Тавра (иск.)»	
Изм.	Кол. уч.	Лист	№ док.	Подп.	Дата			Проект неживой территории. Тверская область, Калининский муниципальный округ	
Разработал	Принял	Сметчик			10.2025	Студия	Лист	Листов	
Проверил	Васильев				10.2025		3	23	
Н. контр.	Федоров				10.2025			Чертеж неживой территории	





д. Букарево

Калининский
муниципальный округ



960-05-1356-69.2-ИЗМ 1- ПМ 2.1				
«Создание высокоскоростной железнодорожной магистрали Санкт-Петербург - Москва (участок Криково (Алабушево) - Обухово)». 5 этап - Строительство участка Лагодья (вкл.) - Новая Тверь (искл.)»				
Изм.	Кол. уч.	Лист	№ док.	Подп.
Разработал	Промина	Сидель	10.2025	
Проверил	Васильев		10.2025	
Н. контр.	Федоров		10.2025	
Проект нежелезнодорожной территории. Тверская область. Калининский муниципальный округ			Студия	Лист
			4	23
Чертеж нежелезнодорожной территории				