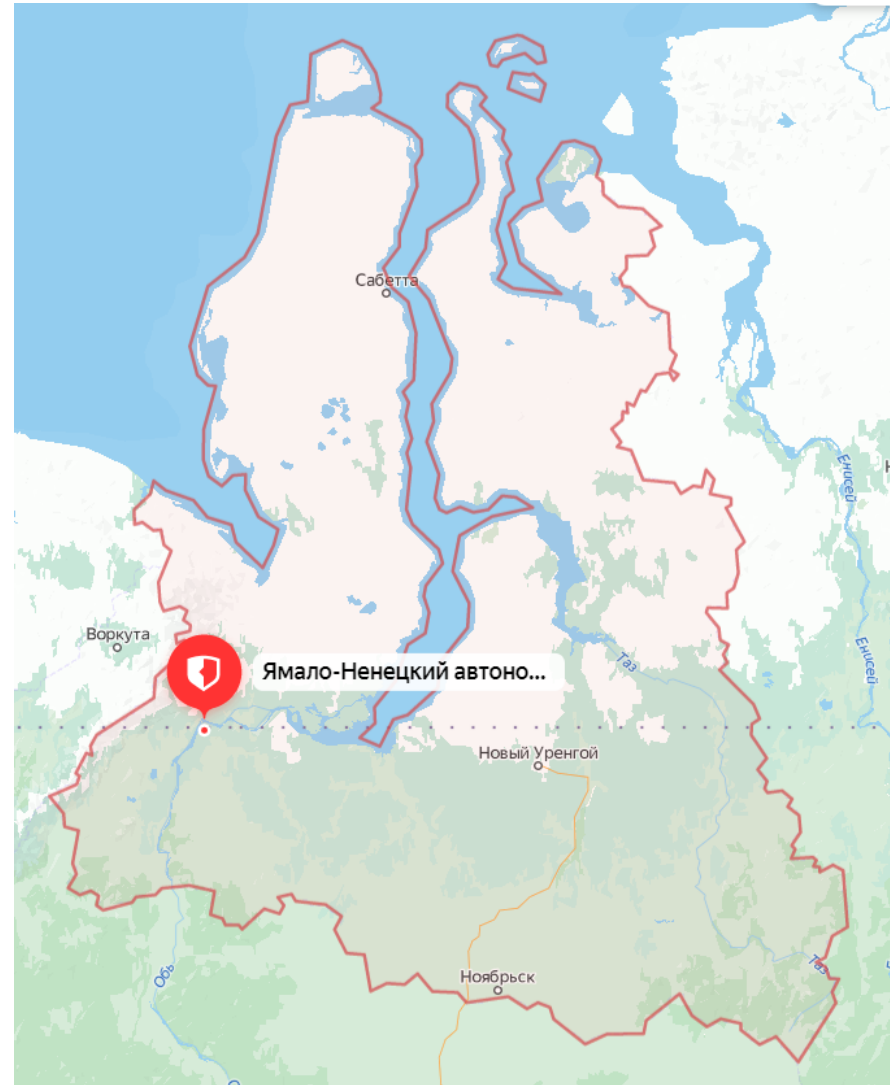


ПАСПОРТ  
Региона Российской Федерации  
Ямало-Ненецкий автономный  
округ



# Географическая карта региона



# Общие сведения о регионе

## Уральский Федеральный округ

Общая площадь региона: 769 250 кв. км.

Население: 523 105 чел.

Плотность населения: 0,68 чел./кв.км.

Городское население: 81,4 %

## Административно-территориальное деление:

Муниципальные районы – 7

Городские округа – 6

Городские поселения – 10

Сельские поселения – 43

## Крупные города по численности населения:

Салехард	-	51 972
Ноябрьск	-	108 376
Новый Уренгой	-	118 115
Муравленко	-	31 445
Губкинский	-	23 408
Лабытнанги	-	26 520

# Крупнейшие предприятия региона взаимодействующие с железнодорожным транспортом

## Наименование предприятия

ООО «ГАЗПРОМ ДОБЫЧА НОЯБРЬСК»

## Вид экономической деятельности

Добыча природного газа и газового конденсата

Общество с ограниченной ответственностью  
"НОВАТЭК-ТРАНСЕРВИС"

Деятельность вспомогательная прочая, связанная с перевозками

АО "Роспан Интернешнл"

Работы геолого-разведочные, геофизические и геохимические в области изучения недр и воспроизводства минерально-сырьевой базы

# Индустриальные парки, особые экономические зоны, индустриальные техно-парки, территории опережающего развития

## Индустриальные парки

### - **Индустриальный промышленный парк «Обской причал»**

Место нахождения: г. Лабытнанги, ЯНАО

Специализация: производство, ремонт и сервисное обслуживание оборудования и техники предприятий ТЭК; производство химических веществ и материалов для предприятий ТЭК; снабженческая и производственная база для инфраструктурного строительства; производство металлоконструкций; производство строительных материалов на базе местных источников сырья (ЖБИ, строительные смеси, строительная химия и пр.)

Площадь: 17,88 Га

# Карта железных дорог региона



# Транспортная инфраструктура региона

## **Автомобильный транспорт:**

Общая протяженность автомобильных дорог общего пользования на территории Ямало-Ненецкого автономного округа – 2457,68 км, из них:

- протяженность автомобильных дорог общего пользования, находящихся в государственной собственности – 1253,32 км;
- протяженность автомобильных дорог общего пользования, находящихся в муниципальной собственности – 1204,36 км.

На территории Ямало-Ненецкого автономного округа автомобильные дороги федерального значения отсутствуют.

Плотность дорожной сети - 3,2 км на 1000 кв. км.

## **Водный транспорт:**

Протяжённость внутренних водных путей на Ямале – 4 105 км, включая водные пути, на которых осуществляется выставление средств навигационного ограждения – 3 283 км. В настоящее время они обеспечивают сообщение между 52 населёнными пунктами, в которых постоянно проживает до 120 тыс. человек.

Навигация в Ямало-Ненецком автономном округе составляет от 150 суток в южных районах и до 70 суток на северных участках. В навигационный период по водным путям перевозится около 1,5 млн. тонн грузов, в том числе 200 тыс. тонн нефтепродуктов, для обеспечения жизнедеятельности отдалённых труднодоступных населённых пунктов в рамках досрочного северного завоза.

## **Авиационный транспорт:**

На территории Ямало-Ненецкого автономного округа приём и отправку пассажиров, почты и грузов на регулярной основе осуществляют 7 аэропортов (Салехард, Новый Уренгой, Надым, Ноябрьск, Тарко-Сале, Толька, Уренгой), 1 посадочная площадка в с. Красноселькуп, а также 24 вертолётные площадки в отдаленных труднодоступных населенных пунктах. Кроме того, ведомственные аэропорты Ямбург, Бованенково, Сабетта и Утренний эксплуатируются предприятиями ТЭК для собственных нужд, в том числе для перевозок вахтовых рабочих.

## **Железнодорожный транспорт:**

Общая протяженность железнодорожных путей в автономном округе составляет 383,6 км. Все линии однопутные, не электрифицированные, с пропускной способностью 7-8 пар поездов в сутки.

Основные предприятия железнодорожного транспорта на территории ЯНАО:

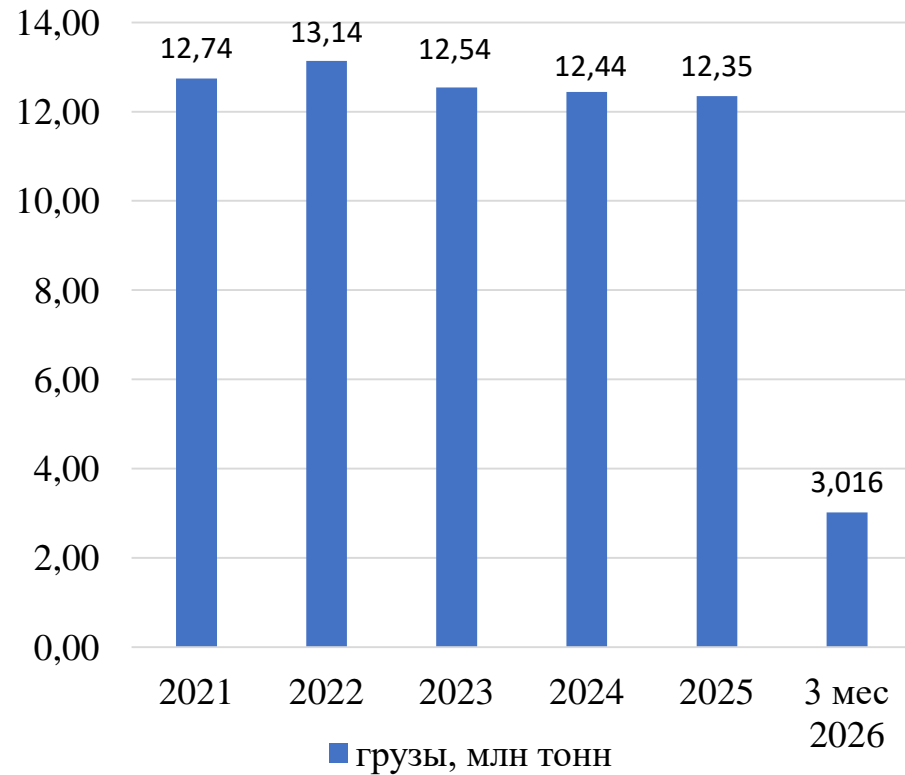
- ОАО «РЖД» (Северная и Свердловская железные дороги);
- ООО «Газпромтранс»;
- АО «ЯЖДК».

# Транспортная инфраструктура региона

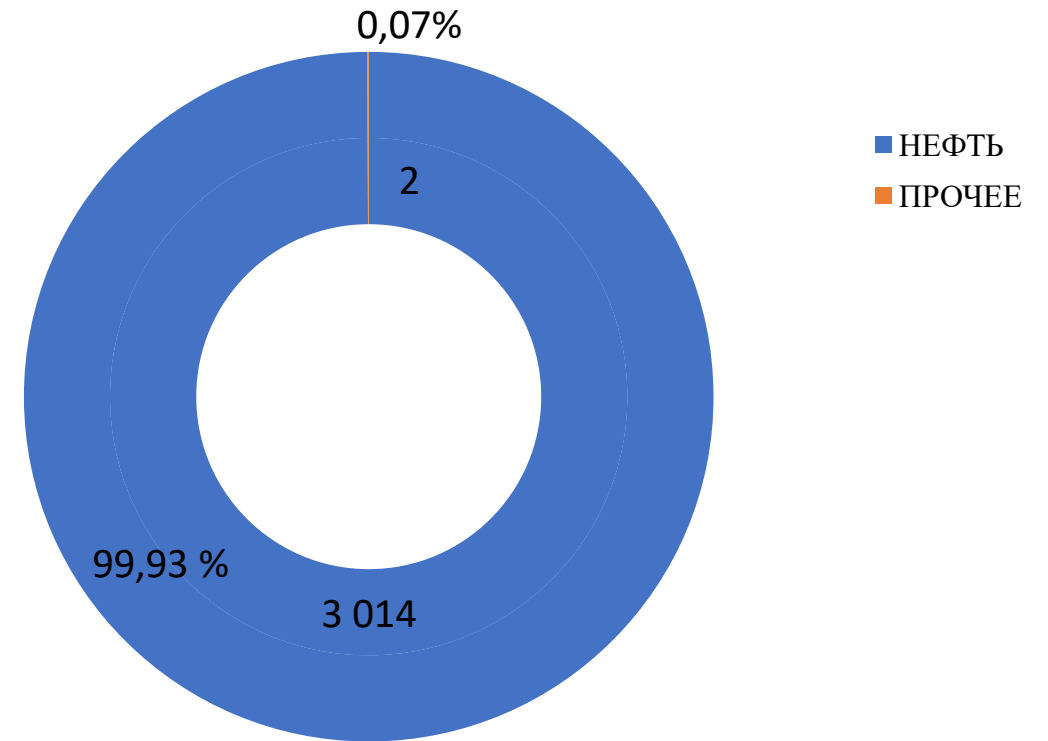
- 1695 км протяженность путей общего пользования;
- 141,23 км протяженность путей необщего пользования;
- 3 железнодорожных вокзала;
- 10 железнодорожных станций;
- 7 аэропортов, аэровокзалов
- 7 автовокзалов, автостанций и кассовых пунктов;
- 1 речной порт;
- 0 пограничных переходов.
  
- Крупнейшие железнодорожные станции: Лабытнанги, Новый Уренгой, Коротчаево
- Крупнейшие локомотивные депо: 0
- Крупнейшие вагонные депо: 0

# Отправление грузов по товарной номенклатуре

Отправление грузов  
железнодорожным транспортом, млн.  
ТОНН

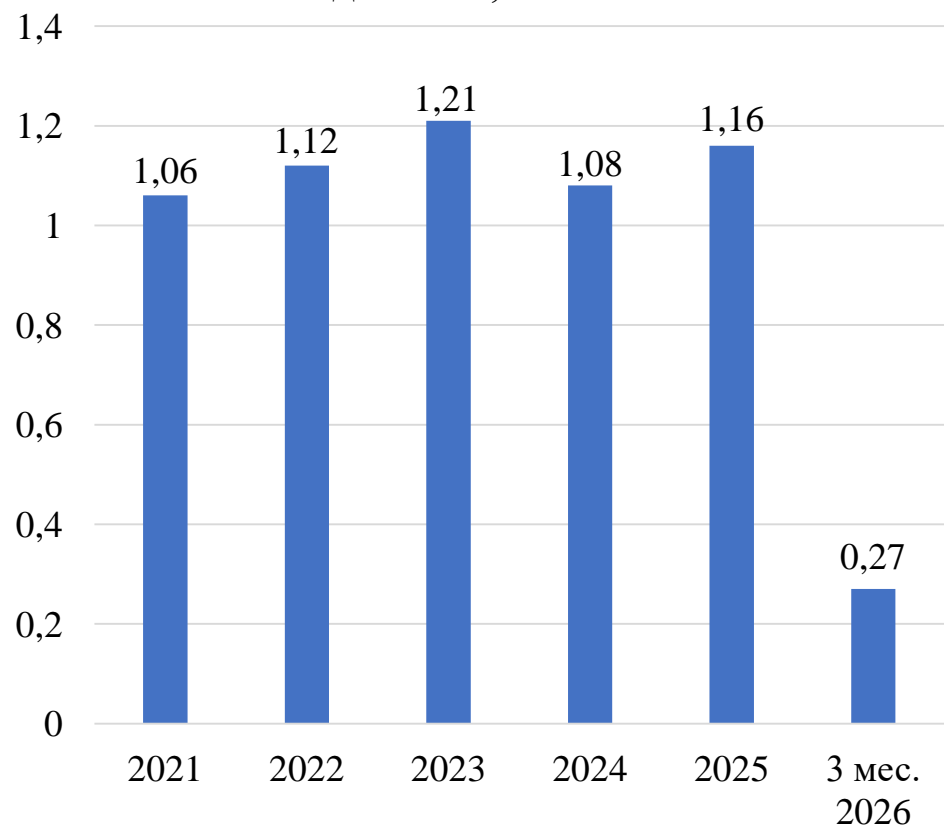


Отправление грузов по товарной номенклатуре за 3 мес.  
2026 года, в тыс.тонн., и удельный вес в процентах



# Пассажиропоток

Перевезено пассажиров в дальнем следовании, млн.чел.



Перевезено пассажиров в пригородном сообщении, млн.чел.

- Отсутствуют

## Показатели по железнодорожному транспорту (в сфере транспортной безопасности)

П.п.	Наименование показателя	Значение показателя	Примечание
1	Общее количество объектов транспортной инфраструктуры железнодорожного транспорта, подлежащих защите в соответствии с законодательством о транспортной безопасности, ед	39	
2	ФГП ВО «Ведомственная охрана железнодорожного транспорта» (филиал/отряд):	1	Сибирский отряд филиала ФГП ВО ЖДТ России на Свердловской железной дороге
3	Количество объектов железнодорожного транспорта общего пользования, охраняемых подразделениями ФГП ВО ЖДТ России	0	
4	Общее количество внеуличного транспорта (в части метрополитена), подлежащих защите в соответствии с законодательством о транспортной безопасности	0	
5	Количество пожарных поездов	2	ПП Пурпе ПП Ноябрьск

# Реализация промышленных и инвестиционных проектов до 2035 года (в сфере железнодорожного транспорта)

Проект	Инициатор	Сумма инвестиций (млрд. рублей)
Инфраструктура железнодорожного транспорта Ж/д магистраль «Северный широтный ход»	ОАО «РЖД»	236,0
Усиление и достройка участка железнодорожных путей общего пользования в рамках развития Северного широтного хода	ОАО «РЖД»	13,9

# Моногорода и их зависимость от железнодорожной отрасли

- На территории Ямало-Ненецкого автономного округа отсутствуют моногорода

# Организации и их структурные подразделения, находящиеся в ведении Федерального агентства железнодорожного транспорта

## **ФГП ВО «Ведомственная охрана железнодорожного транспорта» (филиал/отряд):**

1. Структурное подразделение Сибирского отряда филиала ФГП ВО ЖДТ России на Свердловской железной дороге (местонахождение управления 625008 г. Тюмень, ул. Волгоградская, д. 22а)

- штатная численность 167 человек.

## **Учебные заведения**

Отсутствуют

## Важные проекты реализованные в 2021-2022 году (в сфере развития железнодорожного транспорта)

Развитие участка Тобольск - Сургут – Коротчаево, сумма инвестиций 24,942 млн. руб. :

- Строительство разъезда на перегоне Пуровск - Лимбей участка Сургут - Коротчаево Свердловской железной дороги 17,005 млн. руб.
- Строительство разъезда на перегоне Пырей - Хасырей участка Сургут - Коротчаево Свердловской железной дороги 7,937 млн. руб.

# Приложение 1. Перечень путей необщего пользования

Станция примыкания	Наименование ПНП	Принадлежность пути	Длина путей полная
Лимбей СВР	Общество с ограниченной ответственностью "НОВАТЭК-ТРАНСЕРВИС"	Владельца	56,53
Ноябрьск 1 СВР	Общество с ограниченной ответственностью "Железнодорожное Управление"	Владельца	10,99
	Общество с ограниченной ответственностью НаучноПроизводственное Объединение "Ноябрьский Завод Строительных Материалов"	Смешанное	1,27
Ноябрьск 2 СВР	Общество с ограниченной ответственностью "Нефтехимическая транспортная компания"	Владельца	41,08
	Общество с ограниченной ответственностью "Анареон"	Смешанное	0,58
	Общество с ограниченной ответственностью "Сервис Логистик"	Смешанное	0,42
	ООО "СибВторМет"	Смешанное	0,46
	ООО "Управление материально-технического снабжения"	Смешанное	0,47
Пуровск СВР	ООО "Чермет-Север"	Смешанное	0,28
	ООО ПУРОВСКИЙ ТЕРМИНАЛ	Владельца	9,95
Пурпе СВР	ООО "Г азпром добыча Ноябрьск"	Владельца	2,25
	Общество с ограниченной ответственностью "ГСМ-Транс"	Владельца	1,56
	ООО "ПНГ-Склад"	Владельца	13,38
	Общество с ограниченной ответственностью "ТОР-Логистик"	Смешанное	1,30
	ООО "Транссервис"	Смешанное	0,71

## Приложение 2. Проект среднесрочной инвестиционной программы на территории ЯНАО на 2023 - 2025 годы, млн.рублей, без НДС

Наименование объекта инвестиций	2023			2024			2025		
	Плановые инвестиционные затраты	в т.ч. СТП, ПИР, ИРД	План ввода ОС	Плановые инвестиционные затраты	в т.ч. СТП, ПИР, ИРД	План ввода ОС	Плановые инвестиционные затраты	в т.ч. СТП, ПИР, ИРД	План ввода ОС
	<b>Усиление железнодорожной инфраструктуры на Северной и Свердловской ж.д. для пропуска дополнительного грузопотока в рамках проекта по созданию Северного железнодорожного широтного хода</b>	14 413,750	1 534,585	0,000	22 299,500	70,000		53 943,252	295,975
Пункт коммерческого осмотра вагонов (АСКО ПВ) на ст. Коротчаево Свердловской железной дороги.	5,536	5,536							
Совмещенный железнодорожный и автодорожный мостовой переход через р. Обь в рамках реализации проекта по строительству Северного ж.д. широтного хода	13 828,100	948,935		19 961,900			32 748,000		
Пассажирский павильон на ст. Пангоды Свердловской железной дороги.	24,722	24,722							
База ПМС на ст. Коротчаево Свердловской железной дороги	1,012	1,012		50,000	20,000		1 506,038		1 582,973
База восстановительного и пожарного поезда на ст.Пангоды Свердловской железной дороги.	14,782	14,782							
Линия электроснабжения и связи на участке Пангоды - Новый Уренгой Свердловской железной дороги	261,500	261,500		1 850,000	20,000		3 751,318		6 167,073
Линия электроснабжения и связи на участке Новый Уренгой - Коротчаево Свердловской железной дороги	123,200	123,200		387,600	10,000		1 653,455		2 348,293
Объединенная ремонтно-эксплуатационная база хозяйств пути, автоматики телемеханики, энергетики и связи на ст. Новый Уренгой Свердловской железной дороги	1,012	1,012		50,000	20,000		597,686		666,968
Объединенное производственно-служебное здание на ст.Пангоды Свердловской железной дороги.	24,722	24,722							

# Проект среднесрочной инвестиционной программы на территории ЯНАО на 2023 - 2025 годы, млрд. рублей, без НДС

ПТО грузовых вагонов на ст. Коротчаево Свердловской железной дороги.							198,593		
ПТО пассажирских вагонов на ст. Новый Уренгой Свердловской железной дороги							81,298		
Пангоды - Новый Уренгой - Коротчаево. Усиление и достройка участка железнодорожных путей общего пользования в рамках развития Северного широтного хода. Станция Тихая Свердловской ж.д.							372,901	33,561	
Пангоды - Новый Уренгой - Коротчаево. Усиление и достройка участка железнодорожных путей общего пользования в рамках развития Северного широтного хода. Реконструкция участка Тыдыл- Тихая Свердловской ж.д.							394,752		
Пангоды - Новый Уренгой - Коротчаево. Усиление и достройка участка железнодорожных путей общего пользования в рамках развития Северного широтного хода. Реконструкция участка Нартовая - Тыдыл Свердловской ж.д.							1 422,871	55,000	
Пангоды - Новый Уренгой - Коротчаево. Усиление и достройка участка железнодорожных путей общего пользования в рамках развития Северного широтного хода. Станция Нартовая Свердловской ж.д.							385,707		
Пангоды - Новый Уренгой - Коротчаево. Усиление и достройка участка железнодорожных путей общего пользования в рамках развития Северного широтного хода. Реконструкция участка Фарафонтьевская - Нартовая Свердловской ж.д.	36,000	36,000					1 563,439	53,000	
Пангоды - Новый Уренгой - Коротчаево. Усиление и достройка участка железнодорожных путей общего пользования в рамках развития Северного широтного хода. Станция Фарафонтьевская Свердловской ж.д.							909,394	40,923	
Пангоды - Новый Уренгой - Коротчаево. Усиление и достройка участка железнодорожных путей общего пользования в рамках развития Северного широтного хода. Реконструкция участка Новый Уренгой - Фарафонтьевская Свердловской ж.д.	73,000	73,000					1 242,589	92,000	

# Проект среднесрочной инвестиционной программы на территории ЯНАО на 2023 - 2025 годы, млрд.рублей, без НДС

Пангоды - Новый Уренгой - Коротчаево. Усиление и достройка участка железнодорожных путей общего пользования в рамках развития Северного широтного хода. Станция Новый Уренгой Свердловской ж.д.							1 146,992		
Пангоды - Новый Уренгой - Коротчаево. Усиление и достройка участка железнодорожных путей общего пользования в рамках развития Северного широтного хода. Станция Ягельная Свердловской ж.д.							423,614		
Пангоды - Новый Уренгой - Коротчаево. Усиление и достройка участка железнодорожных путей общего пользования в рамках развития Северного широтного хода. Разъезд 773 км. на участке Пангоды - Новый Уренгой Свердловской ж.д..							472,626		
Пангоды - Новый Уренгой - Коротчаево. Усиление и достройка участка железнодорожных путей общего пользования в рамках развития Северного широтного хода. Разъезд Ныда на участке Пангоды - Новый Уренгой Свердловской ж.д..							355,384		
Пангоды - Новый Уренгой - Коротчаево. Усиление и достройка участка железнодорожных путей общего пользования в рамках развития Северного широтного хода. Разъезд 730 км на участке Пангоды - Новый Уренгой.							450,890		
Пангоды - Новый Уренгой - Коротчаево. Усиление и достройка участка железнодорожных путей общего пользования в рамках развития Северного широтного хода. Разъезд 711 км на участке Пангоды - Новый Уренгой Свердловской ж.д.							437,286		
Пангоды - Новый Уренгой - Коротчаево. Усиление и достройка участка железнодорожных путей общего пользования в рамках развития Северного широтного хода. Станция Пангоды Свердловской ж.д.							686,066		
Пангоды - Новый Уренгой - Коротчаево. Усиление и достройка участка железнодорожных путей общего пользования в рамках развития Северного широтного хода. Реконструкция участка Пангоды - Новый Уренгой Свердловской ж.д. 2 этап - ИССО перегона станция Пангоды - разъезд 711 км на ПК6901, ПК6921, ПК6944, ПК6961, ПК7044							155,693		

# Проект среднесрочной инвестиционной программы на территории ЯНАО на 2023 - 2025 годы, млрд.рублей, без НДС

Пангоды - Новый Уренгой - Коротчаево. Усиление и достройка участка железнодорожных путей общего пользования в рамках развития Северного широтного хода. Реконструкция участка Пангоды - Новый Уренгой Свердловской ж.д. 6 этап - ИССО перегона разъезд 730 км - разъезд Ныда на ПК7385, ПК7392, ПК7406, ПК7424, ПК7434, ПК7458, ПК7470, ПК7484, ПК7501, ПК7524, ПК7530							270,872		
Пангоды - Новый Уренгой - Коротчаево. Усиление и достройка участка железнодорожных путей общего пользования в рамках развития Северного широтного хода. Реконструкция участка Пангоды - Новый Уренгой Свердловской ж.д. 4 этап - ИССО перегона разъезд 711 км - разъезд 730 км на ПК7130, ПК7161, ПК7189, ПК7221, ПК7233, ПК7264, ПК7303, ПК7310, ПК7324, ПК7329							118,975		
Пангоды - Новый Уренгой - Коротчаево. Усиление и достройка участка железнодорожных путей общего пользования в рамках развития Северного широтного хода. Станция Коротчаево Свердловской ж.д.							1 642,841		
Пангоды - Новый Уренгой - Коротчаево. Усиление и достройка участка железнодорожных путей общего пользования в рамках развития Северного широтного хода. Реконструкция участка Тихая- Коротчаево Свердловской ж.д.	20,164	20,164					238,792	21,491	

# Проект среднесрочной инвестиционной программы на территории ЯНАО на 2023 - 2025 годы, млрд.рублей, без НДС

Пангоды - Новый Уренгой - Коротчаево. Усиление и достройка участка железнодорожных путей общего пользования в рамках развития Северного широтного хода. Реконструкция участка Пангоды - Новый Уренгой Свердловской ж.д. 8 этап - ИССО перегона разъезд Ныда - разъезд 773 км на ПК7558, ПК7577, ПК7605, ПК7667							407,590		
Пангоды - Новый Уренгой - Коротчаево. Усиление и достройка участка железнодорожных путей общего пользования в рамках развития Северного широтного хода. Реконструкция участка Пангоды - Новый Уренгой Свердловской ж.д. 10 этап - ИССО перегонаразъезд 773 км - станция Ягельная на ПК7767, ПК7864, ПК7890, ПК7902							307,590		

\*Информация по данным автоматизированной системы планирования и учёта инвестиций (АСУ ИНВЕСТ). Данные подлежат актуализации, т.к. объёмы инвестиций могут быть откорректированы при изменении параметров инвестиционного бюджета ОАО «РЖД», а также в ходе текущих корректировок инвестиционного бюджета Компании на основании решений Совета директоров и Инвестиционного комитета ОАО «РЖД».