



МИНИСТЕРСТВО ТРАНСПОРТА РОССИЙСКОЙ ФЕДЕРАЦИИ

ФЕДЕРАЛЬНОЕ АГЕНТСТВО ЖЕЛЕЗНОДОРОЖНОГО ТРАНСПОРТА
(РОСЖЕЛДОР)

РАСПОРЯЖЕНИЕ

10.02.2026

Москва

№

АБ-288-р

Об установлении публичного сервитута в интересах общества с ограниченной ответственностью «ВСМ Две Столицы»

В соответствии с Земельным кодексом Российской Федерации, статьей 4 Федерального закона от 31.07.2020 № 254-ФЗ «Об особенностях регулирования отдельных отношений в целях модернизации и расширения магистральной инфраструктуры и о внесении изменений в отдельные законодательные акты Российской Федерации», пунктом 5.3.18 (3) Положения о Федеральном агентстве железнодорожного транспорта, утвержденного постановлением Правительства Российской Федерации от 30.07.2004 № 397, и на основании ходатайства общества с ограниченной ответственностью «ВСМ Две Столицы» (далее – ООО «ВСМ Две Столицы»), поступившего письмом общества с ограниченной ответственностью «Гелмерт» от 18.12.2025 № 6556/25-и:

1. Установить публичный сервитут площадью 15 кв.м на срок 27 месяцев в интересах ООО «ВСМ Две Столицы» (ОГРН 1247700011900, ИНН 9726064201) в отношении земель в границах кадастрового квартала с номером 50:09:0030701 и адресным ориентиром: Московская область, г.о. Солнечногорск.

2. Срок, в течение которого использование земельного участка (его части) и (или) расположенного на нем объекта недвижимости в соответствии с их разрешенным использованием будет невозможно или существенно затруднено (при возникновении таких обстоятельств), составляет 12 месяцев.

3. Утвердить границы публичного сервитута общей площадью 15 кв.м согласно прилагаемому графическому описанию местоположения границ публичного сервитута и перечням координат характерных точек вышеуказанных границ, являющихся неотъемлемой частью настоящего распоряжения (приложение № 1).

4. Владелец публичного сервитута (ООО «ВСМ Две Столицы») обязан внести плату за публичный сервитут в отношении земельного участка и/или земель государственная собственность на которые не разграничена, в соответствии с порядком расчета и внесения платы за публичный сервитут (приложение № 2).

5. Публичный сервитут устанавливается в целях обеспечения строительства, реконструкции объектов инфраструктуры при реализации объекта: «Создание высокоскоростной железнодорожной магистрали Санкт-Петербург - Москва (участок Крюково (Алабушево) - Обухово)». 7 этап - Строительство участка Высоково (вкл.) - Крюково (Алабушево) (искл.)», на основании документации по планировке территории (проекта планировки территории и проекта межевания территории), утвержденной распоряжением Федерального агентства железнодорожного транспорта от 08.12.2022 № ВЛ-434-р (с изменениями от 20.01.2025 № АБ-8-р, от 20.06.2025 № АБ-426-р, от 18.09.2025 № АБ-1069-р).

6. Управлению земельно-имущественных отношений и правовой деятельности Федерального агентства железнодорожного транспорта:

1) направить в соответствии с Федеральным законом от 13.07.2015 № 218-ФЗ «О государственной регистрации недвижимости» копию настоящего распоряжения в филиал ППК «Роскадастр» по Московской области;

2) направить копию настоящего распоряжения в ООО «ВСМ Две Столицы»;

3) обеспечить размещение настоящего распоряжения на официальном сайте Федерального агентства железнодорожного транспорта в информационно-коммуникационной сети «Интернет».

7. График проведения работ при осуществлении деятельности, для обеспечения которой устанавливается публичный сервитут, прилагается к настоящему Распоряжению (приложение № 3).

Заместитель руководителя



А.С. Батюк

Графическое описание местоположения границ публичного сервитута



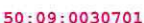


Публичный сервитут в целях обеспечения строительства, реконструкции объектов инфраструктуры при реализации объекта: «Создание высокоскоростной железнодорожной магистрали Санкт-Петербург – Москва (участок Крюково (Алабушево) – Обухово)». 7 этап – Строительство участка Высоково (вкл.) – Крюково (Алабушево) (искл.)» для целей, предусмотренных п.2 ч.5 ст.4 Федерального закона от 31.07.2020 №254-ФЗ, в границах кадастрового квартала с номером 50:09:0030701

Схема расположения границ публичного сервитута



Масштаб 1:600

Условные обозначения:

- | | | | |
|---|--|--|--|
|  | - проектные границы публичного сервитута |  | - границы земельных участков, сведения о которых содержатся в ЕГРН |
| 50:09:0030701:3982 | - кадастровый номер земельного участка |  | - номер кадастрового квартала |
|  | - Границы кадастрового квартала |  | 1 - характерные точки границы публичного сервитута |

ГРАФИЧЕСКОЕ ОПИСАНИЕ

описание местоположения границ публичного сервитута

Публичный сервитут в целях обеспечения строительства, реконструкции объектов инфраструктуры при реализации объекта: «Создание высокоскоростной железнодорожной магистрали Санкт-Петербург – Москва (участок Крюково (Алабушево) – Обухово)». 7 этап – Строительство участка Высоково (вкл.) – Крюково (Алабушево) (искл.)» для целей, предусмотренных п.2 ч.5 ст.4 Федерального закона от 31.07.2020 №254-ФЗ, в границах кадастрового квартала с номером 50:09:0030701.

(наименование объекта, местоположение границ которого описано (далее - объект))

Раздел 1

Сведения об объекте

№ п/п	Характеристики объекта	Описание характеристик
1	2	3
1	Местоположение объекта	Московская область, Солнечногорск городской округ.
2	Площадь объекта ± величина погрешности определения площади ($P \pm \Delta P$)	$15 \pm 1 \text{ м}^2$
3	Иные характеристики объекта	<p>Вид объекта реестра границ: Граница публичного сервитута Кадастровый номер квартала: 50:09:0030701 Орган, принявший решение об установлении публичного сервитута: Федеральное агентство железнодорожного транспорта Цель установления публичного сервитута: Публичный сервитут в целях обеспечения строительства, реконструкции объектов инфраструктуры при реализации объекта: «Создание высокоскоростной железнодорожной магистрали Санкт-Петербург – Москва (участок Крюково (Алабушево) – Обухово)». 7 этап – Строительство участка Высоково (вкл.) – Крюково (Алабушево) (искл.)» для целей, предусмотренных п.2 ч.5 ст.4 Федерального закона от 31.07.2020 №254-ФЗ, в границах кадастрового квартала с номером 50:09:0030701.</p> <p>Срок публичного сервитута: продолжительность: 27 месяцев Обладатель публичного сервитута: Юридическое лицо, зарегистрированное в Российской Федерации Общество с ограниченной ответственностью «ВСМ Две Столицы» (ИНН: 9726064201, ОГРН: 1247700011900, адрес эл. почты: info@vsm2stl.ru, почтовый адрес: 121614, г. Москва, вн.тер.г. муниципальный округ Крылатское, ул. Крылатская, д. 17, к. 2).</p>

Порядок расчета и внесения платы за публичный сервитут в отношении земель или земельных участков, находящихся в государственной или муниципальной собственности, и не предоставленных гражданам или юридическим лицам

1. Плата за публичный сервитут в отношении земельного участка, находящегося в государственной или муниципальной собственности и не обремененного правами третьих лиц, устанавливается в размере 0,01 процента кадастровой стоимости такого земельного участка за каждый год использования этого земельного участка. При этом плата за публичный сервитут, установленный на три года и более, не может быть менее чем 0,1 процента кадастровой стоимости земельного участка, обремененного сервитутом, за весь срок сервитута.

2. Плата за публичный сервитут рассчитывается пропорционально площади земельного участка и (или) земель в установленных границах публичного сервитута.

3. Если в отношении земельных участков и (или) земель кадастровая стоимость не определена, размер платы за публичный сервитут рассчитывается в соответствии с пунктами 1 и 2 настоящего Порядка исходя из среднего уровня кадастровой стоимости земельных участков по муниципальному району (городскому округу), муниципальному образованию в составе города федерального значения.

Расчет осуществляется по следующей формуле:

$0,01\% * (\text{УПКС} * S \text{ усл.}) * n$, где

– УПКС – средний удельный показатель кадастровой стоимости земельного участка, в отношении которого устанавливается публичный сервитут, находящегося на неразграниченной территории (средний уровень кадастровой стоимости земельных участков по муниципальному району (городскому округу), муниципальному образованию в составе города федерального значения) (руб./кв.м) (УПКС устанавливается каждым публично-правовым образованием самостоятельно в отношении кадастровых кварталов, расположенных в границах такого публично-правового образования с учетом вида разрешенного использования);

– S усл. – площадь части земельного участка, в отношении которого устанавливается публичный сервитут (кв.м);

– n – количество лет, на которые устанавливается публичный сервитут (г.).

4. Плата за публичный сервитут, установленный в отношении земельных участков и (или) земель, находящихся в государственной или муниципальной собственности и не обремененных правами третьих лиц, вносится обладателем публичного сервитута единовременным платежом не позднее шести месяцев со дня принятия решения об установлении публичного сервитута.

Плата за публичный сервитут вносится обладателем публичного сервитута в бюджет публично-правового образования с учетом статьи 51, статьи 57 и статьи 62 Бюджетного кодекса Российской Федерации.

График проведения работ при осуществлении деятельности, для обеспечения которой устанавливается публичный сервитут в отношении земельного участка и/или земель, находящихся в государственной или муниципальной собственности и не предоставленных гражданам или юридическим лицам

№ п/п	Наименование работ	Единица измерения	2025												2026												2027											
			1	2	3	4	5	6	7	8	9	10	11	12	1	2	3	4	5	6	7	8	9	10	11	12	1	2	3	4	5	6	7	8	9	10	11	12
Общая продолжительность реализации 7 этапа ВСЖМ-1			27 мес																																			
I.	Подготовительные работы	6 мес																																				
1.	Расчистка территории вырубка	3 мес																																				
2.	Археологические работы	3 мес																																				
3.	Перестройство инженерных сетей	13 мес																																				
4.	Устройство временных дорог, технологических площадок, прогледов	4 мес																																				
5.	Устройство строительных площадок	4 мес																																				
6.	Строительство завода для изготовления унифицированных ливневых сточных (е ромаш отдельного проекта)	10 мес																																				
II. Работы основного периода																																						
1.	Сооружение земельного полотна	22 мес																																				
1.1	Сооружение земельного полотна на участке ПНС883 - ПНС159+43 (длина участка 27,6км)	10 мес																																				
1.1.1	Устройство свайного основания на слабых грунтах на участке ПНС885 - ПНС159+43	4 мес																																				
1.1.2	Отсыпка насыпи на участке ПНС883 - ПНС159+43 (период 2-й защитный слой)	4,5 мес																																				
1.1.3	Устройство асфальта на участке ПНС883 - ПНС159+43	8 мес																																				
1.2	Сооружение земельного полотна на участке ПНС695 - ПНС883 (длина участка 16,6км)	10 мес																																				
1.2.1	Устройство свайного основания на слабых грунтах на участке ПНС695 - ПНС883	4 мес																																				
1.2.2	Отсыпка насыпи на участке ПНС695 - ПНС883 (период 2-й защитный слой)	4,5 мес																																				
1.2.3	Устройство асфальта на участке ПНС695 - ПНС883	8 мес																																				

Согласовано
Главный инженер
ООО "ВСМ Две Столицы"

№ " 20 г.

М.П.


Согласовано
Главный инженер
ДКРС ОАО "РЖД"

№ " 20 г.

М.П.

1.3 Сооружение земляного полотна на участке ПК5613 - ПК5695 (длина участка 8,2км)	9 мес.
1.3.1 Устройство основания из слабых грунтов на участке ПК5613 - ПК5695	3мес.
1.3.2 Отсыпка насыпи на участке ПК5613 - ПК5695 (тело, 2-й защитный слой)	1,5 мес.
1.3.3 Устройство выемки на участке ПК5613 - ПК5695	8мес.
1.4. Консолидация земляного полотна	6мес.
1.5. Отсыпка 1-й защ. слоя	4,5 мес.
1.6. Устройство асфальтобетонного покрытия	4мес.
2. Строительство искусственных сооружений	20 мес
2.1 Строительство опор	13 мес.
2.1.1. Строительство свайных фундаментов опор	11 мес.
2.1.2. Сопряжение ростверж и тела опор	13 мес.
2.2. Монтаж железобетонных балочных ПС	8мес.
2.3. Устройство мостового полотна в том числе	8мес.
Железнодорожный мост на ПК5641-58,00	10 мес.
Крайние опоры	1 мес.
Пролетное строение	9,1 мес.
Железнодорожный путепровод на ПК5664+05,27	4,3 мес.
Крайние опоры	1 мес.
Промежуточные опоры	2 мес.
Пролетное строение (Рамное)	1,5 мес.
Железнодорожный путепровод на ПК5679+22,00	10,5 мес.
Крайние опоры	2 мес.
Промежуточные опоры	8,4 мес.
Пролетное строение	0,3 мес.
Железнодорожный путепровод на ПК5686+30,39	11 мес.
Крайние опоры	1,3 мес.
Промежуточные опоры	9,6 мес.
Пролетное строение	0,8 мес.
Железнодорожный мост на ПК5709+03,26	10 мес.
Крайние опоры	2,2 мес.
Промежуточные опоры	9 мес.
Пролетное строение	1,1 мес.

Приложение № 3
к распоряжению Росжелдора
от 10.01.2016 № АД-888р



Приложение № 3
к распоряжению Росжелдора
от 10.04.2016 № 116-188 Р

Железнодорожный путепровод на ПК593+58.00	5,4 мес.	
Крайние опоры	1,3 мес.	
Промежуточные опоры	2,5 мес.	
Пролетное строение (Раствор)	2,6 мес.	
Железнодорожный мост на ПК543+95.0	14,1 мес.	
Крайние опоры	3,3 мес.	
Промежуточные опоры	6,9 мес.	
Пролетное строение	0,3 мес.	
Железнодорожный мост на ПК591+22.61	14 мес.	
Крайние опоры	2 мес.	
Промежуточные опоры	9,2 мес.	
Пролетное строение	0,8 мес.	
Железнодорожный мост на ПК620+47.00	15,7 мес.	
Крайние опоры	2 мес.	
Промежуточные опоры	10,3 мес.	
Пролетное строение	0,7 мес.	
Железнодорожный мост на ПК655+63.8	15,8 мес.	
Крайние опоры	2,6 мес.	
Промежуточные опоры	10,1 мес.	
Пролетное строение	0,4 мес.	
Железнодорожный путепровод на ПК6119+32.19	18,2 мес.	
Крайние опоры	2,1 мес.	
Промежуточные опоры	13,9 мес.	
Пролетное строение (Сталежелезобетон)	8,7 мес.	
Пролетное строение (Типовые балки)	2 мес.	
Железнодорожный путепровод на ПК6146+67.00	13,9 мес.	
Крайние опоры	2,9 мес.	
Промежуточные опоры	4 мес.	
Пролетное строение (Металлическое)	7,5 мес.	

