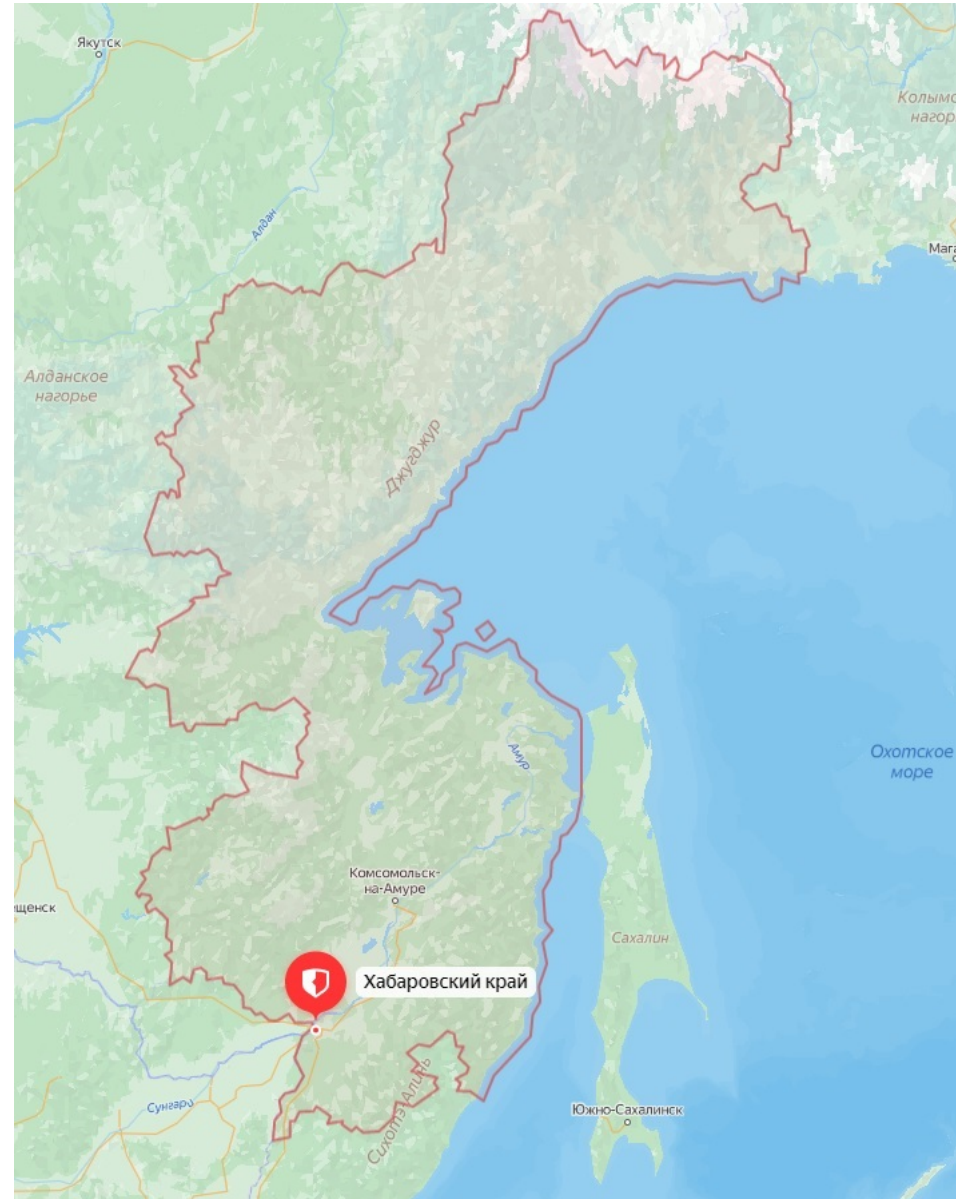


ПАСПОРТ
региона Российской Федерации
Хабаровский край



Географическая карта региона.



Источник: <https://yandex.ru/maps/-/CLxxMsB>

Общие сведения о регионе.



Дальневосточный федеральный округ

Губернатор Хабаровского края:
Демешин Дмитрий Викторович.

Общая площадь региона: 787,633 тыс. км²;
Население: 1343,9 тыс. человек;
Плотность населения – 1,64 чел./км².

Административно – территориальное деление:
Городские округа – 2;
Муниципальные районы – 17.

Крупные города:

Хабаровск	610 305 тыс. чел.
Комсомольск-на-Амуре	238 505 тыс. чел.
Амурск	38 506 тыс. чел.
Советская Гавань - Город	23 436 тыс. чел.
Николаевск-на-Амуре	17 959 тыс. чел.

**Крупнейшие предприятия региона
взаимодействующие с железнодорожным транспортом.**

№ п/п	Наименование предприятия	Вид экономической деятельности
1.	ООО «Амур Минералс»	Металлургия и горнодобывающая промышленность
2.	ПАО «Ургалуголь»	Металлургия и горнодобывающая промышленность
3.	АО «Артель старателей «Амур»	Металлургия и горнодобывающая промышленность
4.	АО «КОМСОМОЛЬСКИЙ НПЗ»	Нефтепереработка и нефтехимия
5.	АО «Хабаровский НПЗ»	Нефтепереработка и нефтехимия
6.	ПАО «КнААЗ»	Машиностроение и металлообработка
7.	АО «АСЗ	Машиностроение и металлообработка
8.	АО «Хабаровский судостроительный завод»	Машиностроение и металлообработка
9.	АО «Амурская ЦКФ»	Лесопромышленность
10.	Группа компаний «Римбунан Хиджау» (Rimbunan Hijau)	Лесопромышленность
11.	ООО «Дальлеспром»	Лесопромышленность
12.	АО «Порт Ванино»	Лесопромышленность

Индустриальные парки, особые экономические зоны, индустриальные техно-парки, территории опережающего развития.

ТОР «Хабаровск».

Специализация: промышленность, логистика, сельское хозяйство.

Количество резидентов: 124.

Количество создаваемых рабочих мест – 18 382.

Площадки ТОР «Хабаровск» распределены по территории Хабаровского края, вместе с тем, выделено 3 экономических региона (агломерации):

- Хабаровская агломерация;
- Комсомольская агломерация;
- Северные районы Хабаровского края.

Карта железных дорог региона.



Источник: по данным ОАО «РЖД»

Транспортная инфраструктура региона.

Железнодорожный транспорт.

По территории Хабаровского края проходят участки Дальневосточной железной дороги – филиала ОАО «РЖД».

Основные магистрали:

Транссибирская магистраль, протяженностью 9288,2 км. Главная пассажирская и грузовая артерия, связывающая центр страны с портами.

Байкало-Амурская магистраль (БАМ) протяженностью 4324 км. Является основной грузовой линией для вывоза угля, руды, леса к морским портам.

Крупные узловые станции:

- Хабаровск;
- Комсомольск-на-Амуре;
- Волочаевка-II;
- Ванино и Советская Гавань.

Пассажирские железнодорожные перевозки в дальнем сообщении по территории Хабаровского края обеспечивает Дальневосточный филиал открытого акционерного общества «Федеральная пассажирская компания». Пригородные железнодорожные перевозки в крае осуществляются открытым акционерным обществом «Экспресс Приморья» по пяти маршрутам – трем круглогодичным до станций Волочаевка – 1, Вяземская и Хор. В летний период дополнительно вводятся электропоезда до станций Николаевка и Кругликово.

Ежегодно перевозчику предоставляются субсидии из краевого бюджета для обеспечения транспортной доступности перевозок.

Сортировочные железнодорожные станции: Хабаровск II, Комсомольск – Сортировочный.

Транспортная инфраструктура региона.

Железнодорожный транспорт.

Дальневосточная детская железная дорога.

Протяжённость дороги составляет 2,5 км, ширина колеи — 750 мм. На маршруте расположены две станции: «Пионерская» и «Юбилейная». Между ними оборудованы три охраняемых переезда («Озёрный», «Юность» и «Совхозный») и две посадочные платформы.

Время следования от станции «Пионерская» (где находится учебно-административный комплекс, совмещённый с вокзалом) до станции «Юбилейная» (на территории которой расположено локомотивное депо) составляет 10 минут.

Для проведения занятий используются учебные кабинеты по направлениям: локомотивное и вагонное хозяйства, сигнализация и связь.

Юные железнодорожники могут освоить следующие должности:

- машинист,
- помощник машиниста,
- дежурный по станции,
- осмотрщик вагонов,
- проводник,
- ревизор,
- дежурный по вокзалу,
- дежурный по переезду,
- бригадир пути,
- стрелочник,

Транспортная инфраструктура региона.

Воздушный транспорт.

Международный аэропорт Хабаровск им. Г.И. Невельского – главный аэропорт Хабаровска, важнейший транзитный и запасный авиаузел, один из крупнейших авиаузлов Дальневосточного федерального округа. Имеет статус федерального, выполняет рейсы по России, в страны СНГ, Китай, Юго-Восточную Азию, Турцию.

Аэропорт Комсомольск-на-Амуре (Хурба) – второй по значимости, обслуживает промышленный узел.

Региональные аэропорты и посадочные площадки: Николаевск-на-Амуре, Советская Гавань, Охотск, Аян – жизненно важны для связи с отдалёнными посёлками (малая авиация).

Транспортная инфраструктура региона.

Морской и речной транспорт.

Морские порты (Охотское море/Татарский пролив):

Порт Ванино – крупнейший транспортный узел края и один из главных портов Дальнего Востока. Специализация: навалочные грузы (уголь, руда), контейнеры, лес, нефтепродукты. Связан с БАМом.

Порт Советская Гавань (заливы Советская Гавань и Ванино) – важный порт, база ТОФ. Совместно с Ванино формирует мощный портовый кластер.

Порт Николаевск-на-Амуре – единственный российский порт в устье реки Амура, доступный для морских судов. Имеет сезонные ограничения.

Речной транспорт (р. Амур и его притоки):

Хабаровский речной порт – главный перевалочный узел.

Основная функция: Снабжение северных и труднодоступных районов края (Нижнее Приамурье), куда не ведут автомобильные и железные дороги. «Северный завоз» обеспечивается по Амуру.

Внутренний водный транспорт Хабаровского края, представленный ОАО «Амурское пароходство» и ОАО «Николаевский морской торговый порт», обеспечивает выход грузов и пассажиропотоков через сеть водных путей в южном направлении в северо – восточные провинции КНР, в северном – в Татарский пролив. Крупнейшие речные порты расположены в Хабаровске и Комсомольске – на – Амуре.

Для организации пассажирских перевозок водным транспортом открыта скоростная транзитная линия Хабаровск – Комсомольск - на - Амуре – Николаевск - на - Амуре – Хабаровск, протяженностью 933 км.

Транспортная инфраструктура региона

Автомобильный транспорт.

Вся сеть региональных и межмуниципальных дорог края находится в оперативном управлении КГУ «Хабаровскуправавтодор», которое исполняет функции единого заказчика по строительству, ремонту и содержанию автомобильных дорог.

Общая протяжённость автомобильных дорог общего пользования: 10 722 км.

Основные автомагистрали:

- Федеральная трасса Р-297 «Амур» (Чита – Хабаровск);
- Федеральная трасса А-370 «Уссури» (Хабаровск — Владивосток);
- Региональная трасса 08А-1 «Хабаровск — Комсомольск-на-Амуре».

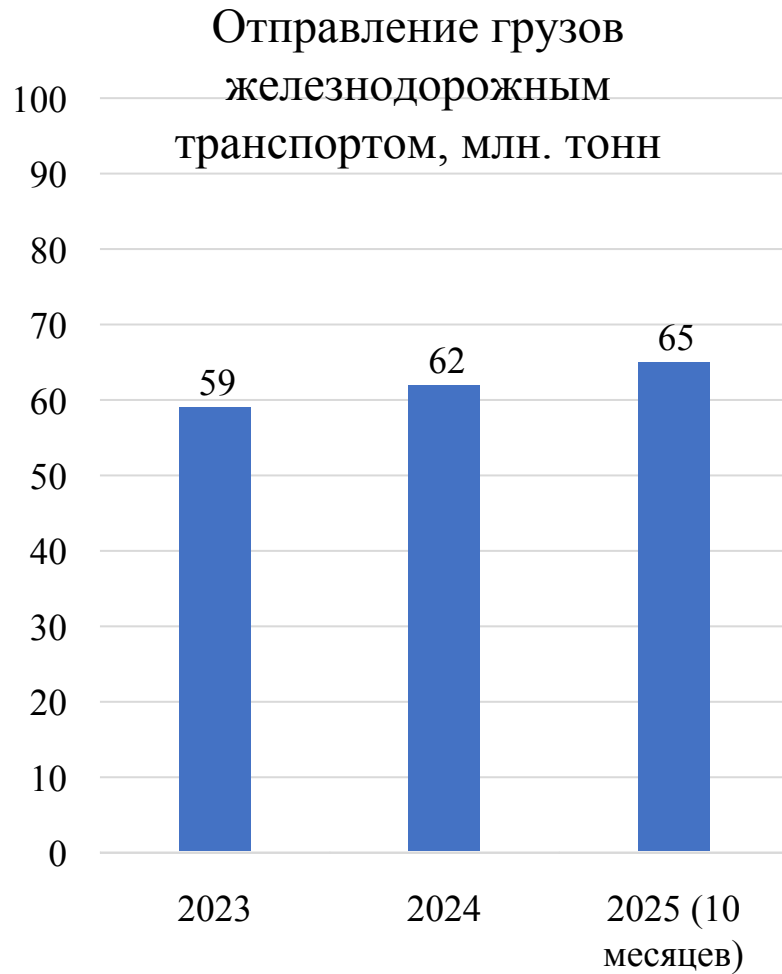
Крупнейшими автодорогами регионального значения являются строящиеся автодороги «Хабаровск – Лидога – Ванино» с подъездом к Комсомольску–на–Амуре» протяженностью 329 километров, «Селихино – Николаевск–на–Амуре», «Комсомольск–на–Амуре – Березовый – Амгунь – Могды – Чегдомын».

Общая протяженность дорог в Хабаровском крае составляет 10 722,1 км из них:

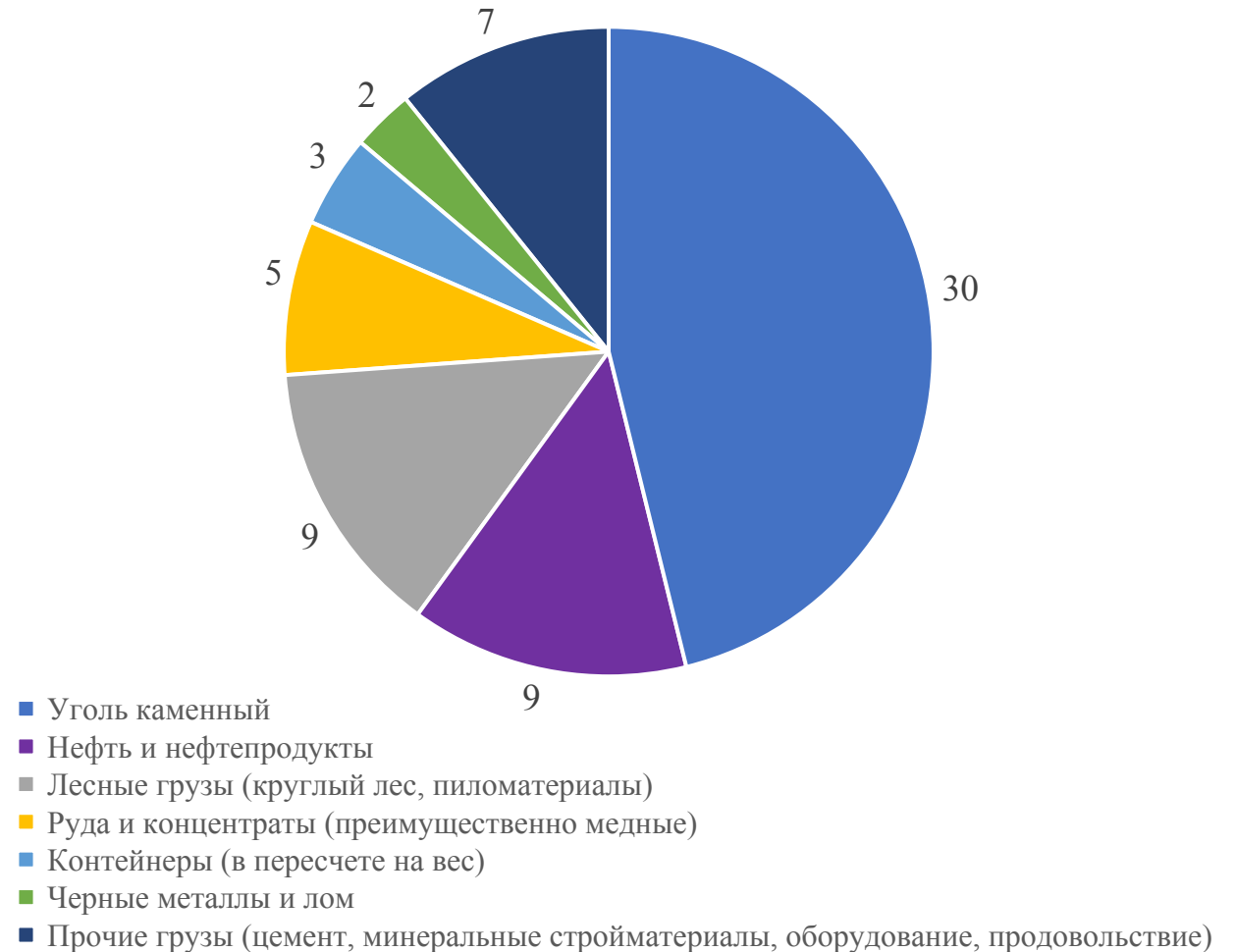
Транспортная инфраструктура региона.

1. 2150 км. протяженность железнодорожных путей общего пользования;
2. 556,82 км. протяженность железнодорожных путей необщего пользования, (Приложение 1);
3. Количество железнодорожных вокзалов (из них количество железнодорожных вокзалов, имеющих паспорт доступности для инвалидов по всем категориям нозологических групп): 18;
4. 164 железнодорожных станций;
5. 17 аэропортов, аэровокзалов;
6. 3 автовокзала и автостанции;
7. 5 морских портов;
8. 4 пограничных перехода.
9. Количество действующих переездов – 202:
 - 1 категории – 6 переездов;
 - 2 категории – 26 переездов;
 - 3 категории – 31 переездов;
 - 4 категории – 139 переезд.

Отправление грузов по товарной номенклатуре

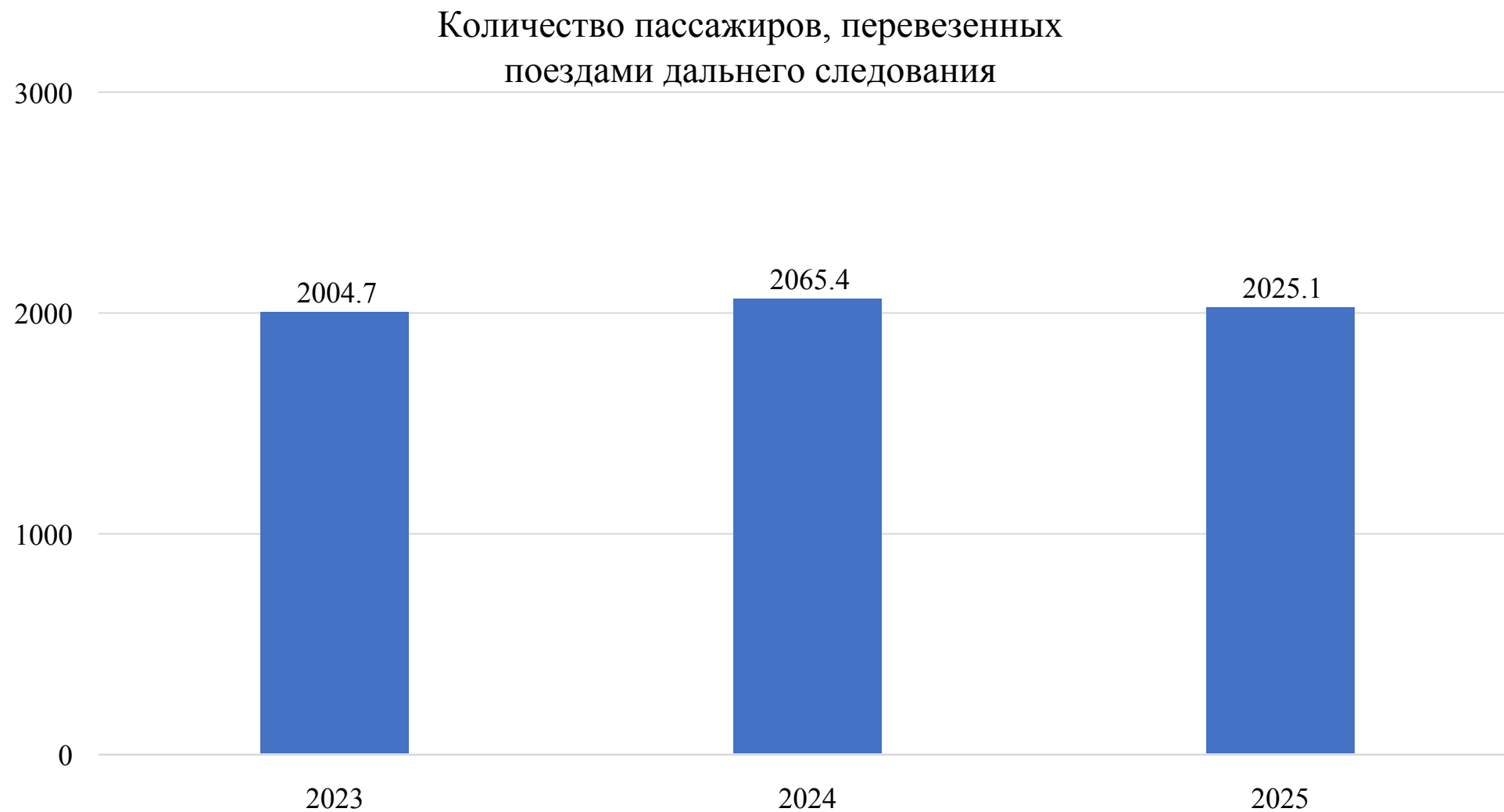


Отправление грузов железнодорожным транспортом по товарной номенклатуре, млн. тонн за 11 месяцев 2025 года



Источник: по данным ОАО «РЖД», Федеральная служба государственной статистики

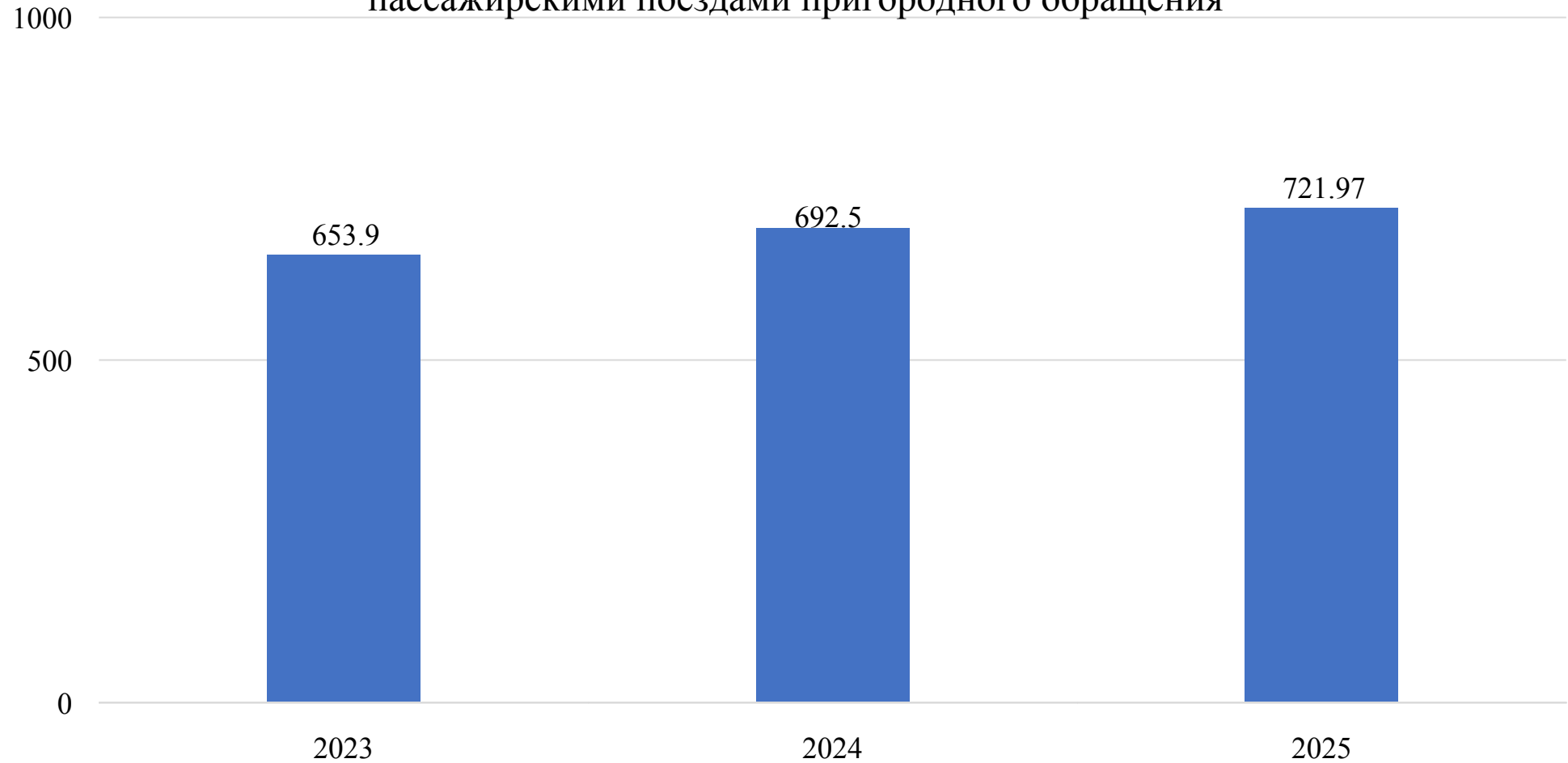
Пассажиропоток.



Источник: по данным ОАО «РЖД»

Пассажиропоток.

Количество пассажиров, перевезенных
пассажирскими поездами пригородного обращения



Источник: по данным ОАО «РЖД»

Показатели по железнодорожному транспорту (в сфере транспортной безопасности)

№ п/п	Наименование показателя	Значение показателя	Примечание
1.	Общее количество объектов транспортной инфраструктуры железнодорожного транспорта, подлежащих защите в соответствии с законодательством о транспортной безопасности	6	
2.	Количество объектов железнодорожного транспорта общего пользования, охраняемых подразделениями ФГП ВО ЖДТ России	30	
3.	Общее количество объектов внеуличного транспорта (в части метрополитенов), подлежащих защите в соответствии с законодательством о транспортной безопасности	0	
4.	Количество аварийно-спасательных формирований (пожарных поездов)	9	
5.	Количество объектов, подлежащих защите в соответствии с Постановлением Правительства Российской Федерации от 19.04.2019 № 471	6	

Источник: по данным территориального управления

Организации и их структурные подразделения, находящиеся в ведении Федерального агентства железнодорожного транспорта

Управление филиала ФГП ВО ЖДТ России на Дальневосточной железной дороге

Руководитель:

Ковалев Константин Александрович

Адрес: 680021, г. Хабаровск, ул. Ленинградская, д. 46

Реализация промышленных и инвестиционных проектов до 2035 года (в сфере железнодорожного транспорта).

1. Строительство и реконструкция железнодорожной инфраструктуры (БАМ и ТРАНСИБ).

Главная цель увеличить пропускную способность восточного полигона для грузов, следующих в порты края и на экспорт.

Проект: «Модернизация железнодорожной инфраструктуры БАМа и Транссиба на участке обслуживания ДВЖД»

Сроки: Поэтапно до 2030-2035 гг.

Инвестор/Исполнитель: ОАО «РЖД» (в рамках Национального проекта).

Укладка вторых путей на однопутных участках БАМа (Комсомольск-на-Амуре – Советская Гавань) и Транссиба.

Электрификация участка Комсомольск-на-Амуре – Советская Гавань (около 450 км).

Удлинение и развитие станций (Волочаевка-2, Комсомольск-Сортировочный, станции в портах) для приема и обработки тяжеловесных поездов увеличенной длины (до 71 условного вагона).

Реконструкция и строительство мостовых переходов.

После реализации прогнозируется рост пропускной способности БАМа в 2-3 раза, сокращение времени доставки грузов.

Реализация промышленных и инвестиционных проектов до 2035 года (в сфере железнодорожного транспорта).

2. Развитие припортовых станций.

Проекты направлены на ликвидацию «узких мест» в пунктах перевалки грузов с рельсов на морской транспорт.

Проект: «Создание угольного перегрузочного комплекса «Мурьян» в порту Ванино».

Сроки: Реализуется, первый этап – до 2026-2027 гг.

Инвестор: СУЭК, ВЭБ.РФ.

Программа: Строительство современного терминала мощностью до 24 млн т угля в год с конвейерной подачей от станции Мыс Аури. Ключевой потребитель ж/д мощностей БАМа.

Проект: «Развитие универсального перегрузочного комплекса в бухте Таран (порт Ванино)».

Сроки: Планируется до 2030 г.

Программа : Создание терминала для навалочных (руда) и генеральных грузов. Потребуется строительство новой подъездной ж/д линии от БАМа.

Проект: «Реконструкция и развитие ж/д инфраструктуры в морских портах Ванино и Советская Гавань»

Содержание: Увеличение количества припортовых станционных путей, строительство сортировочных парков, модернизация локомотивного хозяйства для обеспечения растущего грузопотока.

Реализация промышленных и инвестиционных проектов до 2035 года (в сфере железнодорожного транспорта).

3. Промышленные проекты.

Проект: «Освоение Удоканского месторождения меди»
(частично в Забайкалье, но логистика через Хабаровский край).

Инвестор: АО «Удоканская медь» (входит в «Русскую Медь»).

Роль ж/д транспорта: Весь производимый медный концентрат будет вывозиться по БАМу на переработку и на экспорт через порты Ванино/Советская Гавань. Один из крупнейших будущих грузоотправителей.

Проект: «Развитие горнодобывающего кластера в районе им. Полины Осипенко»

Программа: Освоение золоторудных и полиметаллических месторождений (Майское, Проселочное и др.).

Ж/д инфраструктура: Для вывоза продукции необходима реализация проекта строительства железнодорожной линии «Селихин – Николаевск-на-Амуре». Этот проект имеет долгосрочную перспективу (после 2030 г.) и кардинально изменит логистику Нижнего Амура.

Проект: «Расширение мощностей «Амур Минералс» (Быстринский ГОК)

Инвестор: АО «Удоканская медь».

Программа : Увеличение добычи и переработки медной руды в Солнечном районе. Прямой грузоотправитель на БАМ.

Моногорода и их зависимость от железнодорожной отрасли.

№ п/п	Моногород	Численность населения (чел.)	Отрасль специализации	Зависимость от железнодорожной отрасли
1.	Рабочий поселок Чегдомын	11 960	Добыча энергетического угля открытым способом	Высокая
2.	Рабочий поселок Эльбан	11 921	Производство ферросплавов	Высокая

Перечень образовательных учреждений железнодорожного транспорта.

№ п/п	Наименование учебного заведения	Адрес	ФИО Ректора (проректора, директора)	Выпуск 2025 год (чел.)	Контингент на 31.12.2025 год (чел.)
1.	ФГБОУ ВО «Дальневосточный государственный университет путей сообщения»	680037 г. Хабаровск, ул. Серышева, д. 47 680000, г. Хабаровск, ул. Карла Маркса, д. 55	Ректор: Буровцев Владимир Викторович Тел. (4212)-407- 516		

Перечень образовательных учреждений железнодорожного транспорта.

№ п/п	Наименование учебного заведения	Адрес	ФИО Ректора (проректора, директора)	Выпуск 2025 год (чел.)	Контингент на 31.12.2025 год (чел.)
1.	ФГБОУ ВО «Дальневосточный государственный университет путей сообщения», Хабаровский техникум железнодорожного транспорта	680037 ул. Карла Маркса, д. 55	Директор: Ганус Андрей Николаевич Тел. (4212) 40-64- 00		

Приложение 1. Железнодорожные пути необщего пользования

№ п/п	Дорога	Железнодорожная станция примыкания	Владелец путей необщего пользования	Протяженность, м.
1.	Дальневосточная железная дорога – филиал ОАО «РЖД»	Амур	ООО «Феникс»	470
2.	Дальневосточная железная дорога – филиал ОАО «РЖД»	Амур	АО «БетЭлТранс»	826,9
3.	Дальневосточная железная дорога – филиал ОАО «РЖД»	Амур	ООО «Амурская нефтебаза»	6768,4
4.	Дальневосточная железная дорога – филиал ОАО «РЖД»	Верино	ООО «Лесное»	530,74
5.	Дальневосточная железная дорога – филиал ОАО «РЖД»	Верино	МУ Топливо –снабжениеское предприятие муниципального района им. Лазо	525

Приложение 1. Железнодорожные пути необщего пользования

№ п/п	Дорога	Железнодорожная станция примыкания	Владелец путей необщего пользования	Протяженность, м.
6.	Дальневосточная железная дорога – филиал ОАО «РЖД»	Вяземская	МУП «Вектор»	120
7.	Дальневосточная железная дорога – филиал ОАО «РЖД»	Вяземская	ООО «Приморье Северлес»	1557,94
8.	Дальневосточная железная дорога – филиал ОАО «РЖД»	Вяземская	ООО «Амурметалл –Ресурс»	574,7
9.	Дальневосточная железная дорога – филиал ОАО «РЖД»	Вяземская	ООО «Вигор ДВ»	362
10.	Дальневосточная железная дорога – филиал ОАО «РЖД»	Вяземская	АО «Харпи»	4872

Приложение 1. Железнодорожные пути необщего пользования

№ п/п	Дорога	Железнодорожная станция примыкания	Владелец путей необщего пользования	Протяженность, м.
11.	Дальневосточная железная дорога – филиал ОАО «РЖД»	Эльбан	ФГУП «ДВПО «Восход»	16412,08
12.	Дальневосточная железная дорога – филиал ОАО «РЖД»	Чегдомын (рзд 349 км)	АО «Дальневосточная генерирующая компания»	760
13.	Дальневосточная железная дорога – филиал ОАО «РЖД»	Чегдомын (рзд 349 км)	ООО «Меркурий ДВ»	124,7
14.	Дальневосточная железная дорога – филиал ОАО «РЖД»	Корфовская	ООО «Золотой Рог»	247
15.	Дальневосточная железная дорога – филиал ОАО «РЖД»	Корфовская	АО «Корфовский каменный карьер»	6312,6

Приложение 1. Железнодорожные пути необщего пользования

№ п/п	Дорога	Железнодорожная станция примыкания	Владелец путей необщего пользования	Протяженность, м.
16.	Дальневосточная железная дорога – филиал ОАО «РЖД»	Красная Речка	АО «Племенной птицеводческий завод "Хабаровский»	1110,57
17.	Дальневосточная железная дорога – филиал ОАО «РЖД»	Красная Речка	АО «Хабаровское предприятие по оптовой торговле стройматериалами «Стройопторг»	2272,8
18.	Дальневосточная железная дорога – филиал ОАО «РЖД»	Красная Речка	ООО «Гарант- Инвест»	1235
19.	Дальневосточная железная дорога – филиал ОАО «РЖД»	Красная Речка	АО «Магхабаровмет»	500
20.	Дальневосточная железная дорога – филиал ОАО «РЖД»	Красная Речка	ООО «Феррум–строй»	150

Приложение 1. Железнодорожные пути необщего пользования

№ п/п	Дорога	Железнодорожная станция примыкания	Владелец путей необщего пользования	Протяженность, м.
21.	Дальневосточная железная дорога – филиал ОАО «РЖД»	Красная Речка	ООО «Параллель»	461
22.	Дальневосточная железная дорога – филиал ОАО «РЖД»	Красная Речка	ООО «Восточная торгово-транспортная компания»	385,2
23.	Дальневосточная железная дорога – филиал ОАО «РЖД»	Красная Речка	ООО «Адонис-ДВ»	504
24.	Дальневосточная железная дорога – филиал ОАО «РЖД»	Красная Речка	АО «1470 Управление материально-технического обеспечения»	129,6
25.	Дальневосточная железная дорога – филиал ОАО «РЖД»	Красная Речка	ООО «Памфил»	2164

Приложение 1. Железнодорожные пути необщего пользования

№ п/п	Дорога	Железнодорожная станция примыкания	Владелец путей необщего пользования	Протяженность, м.
26.	Дальневосточная железная дорога – филиал ОАО «РЖД»	Красная Речка	ЗАО «Соя»	215,4
27.	Дальневосточная железная дорога – филиал ОАО «РЖД»	Кругликово	ООО «Россыпи Дальнего Востока»	3061
28.	Дальневосточная железная дорога – филиал ОАО «РЖД»	Розенгартовка	ООО «ДальЛесИнвест»	1062,5
29	Дальневосточная железная дорога – филиал ОАО «РЖД»	Розенгартовка	МУП «Жилищно-коммунальное хозяйство Бикинского муниципального р-на»	250,5
30.	Дальневосточная железная дорога – филиал ОАО «РЖД»	Санболи	ООО «Неран»	842,15

Приложение 1. Железнодорожные пути необщего пользования

№ п/п	Дорога	Железнодорожная станция примыкания	Владелец путей необщего пользования	Протяженность, м.
31.	Дальневосточная железная дорога – филиал ОАО «РЖД»	Санболи	ООО «Магдуса»	726,11
32.	Дальневосточная железная дорога – филиал ОАО «РЖД»	Санболи	ООО Национальная община «Чуин»	115,61
33.	Дальневосточная железная дорога – филиал ОАО «РЖД»	Санболи	ООО «Национальная община Чуин»	107
34.	Дальневосточная железная дорога – филиал ОАО «РЖД»	Хабаровск–1	ООО «Вега»	500
35.	Дальневосточная железная дорога – филиал ОАО «РЖД»	Хабаровск–1	ООО «РЖД и АП»	163

Приложение 1. Железнодорожные пути необщего пользования

№ п/п	Дорога	Железнодорожная станция примыкания	Владелец путей необщего пользования	Протяженность, м.
36.	Дальневосточная железная дорога – филиал ОАО «РЖД»	Хабаровск-1	ООО «Желдорэкспедиция»	218
37.	Дальневосточная железная дорога – филиал ОАО «РЖД»	Хабаровск-1	ПАО «ННК-Хабаровскнефтепродукт»	723,24
38.	Дальневосточная железная дорога – филиал ОАО «РЖД»	Хабаровск-1	ООО «Синтез-Восток»	146 (не экспл.35,6 м)
39.	Дальневосточная железная дорога – филиал ОАО «РЖД»	Хабаровск-1	ООО «Вектор»	3906,2
40.	Дальневосточная железная дорога – филиал ОАО «РЖД»	Хабаровск-1	ООО «Трансстройсервис»	479,3

Приложение 1. Железнодорожные пути необщего пользования

№ п/п	Дорога	Железнодорожная станция примыкания	Владелец путей необщего пользования	Протяженность, м.
41.	Дальневосточная железная дорога – филиал ОАО «РЖД»	Хабаровск –1	ООО «Газобетон ДВ»	213
42.	Дальневосточная железная дорога – филиал ОАО «РЖД»	Хабаровск –1	ОАО «Дальневосточная генерирующая компания» ОАО «Березовское ППЖТ»	14600
43.	Дальневосточная железная дорога – филиал ОАО «РЖД»	Хабаровск –1	АО «ННК – Хабаровский нефтеперерабатывающий завод»	6692,7
44.	Дальневосточная железная дорога – филиал ОАО «РЖД»	Хабаровск –1	НАО «»Завод КПД «Прогресс»	8668
45.	Дальневосточная железная дорога – филиал ОАО «РЖД»	Хабаровск –1	ЗАО «Далькос»	977

Приложение 1. Железнодорожные пути необщего пользования

№ п/п	Дорога	Железнодорожная станция примыкания	Владелец путей необщего пользования	Протяженность, м.
46.	Дальневосточная железная дорога – филиал ОАО «РЖД»	Хабаровск –1	ИП Тесля Л.В.	172
47.	Дальневосточная железная дорога – филиал ОАО «РЖД»	Хабаровск –1	ООО «Пивоваренная компания "Балтика»	2587,7
48.	Дальневосточная железная дорога – филиал ОАО «РЖД»	Хабаровск –1	ООО «ТЛКК "Мабетэк»	285
49.	Дальневосточная железная дорога – филиал ОАО «РЖД»	Хабаровск –1	ООО «Базис»	220
50.	Дальневосточная железная дорога – филиал ОАО «РЖД»	Хабаровск –1	ООО «СВИФ-Розница»	51

Приложение 1. Железнодорожные пути необщего пользования

№ п/п	Дорога	Железнодорожная станция примыкания	Владелец путей необщего пользования	Протяженность, м.
51.	Дальневосточная железная дорога – филиал ОАО «РЖД»	Хабаровск–1	ООО «Викинг»	102
52.	Дальневосточная железная дорога – филиал ОАО «РЖД»	Хабаровск–1	ООО «Алтум»	226
53.	Дальневосточная железная дорога – филиал ОАО «РЖД»	Хабаровск–1	ООО «Газэнергосеть Дальний Восток»	693,82
54.	Дальневосточная железная дорога – филиал ОАО «РЖД»	Хабаровск–1	ОАО «ХАБАРОВСКИЙ РЕЧНОЙ ТОРГОВЫЙ ПОРТ»	1032,4
55.	Дальневосточная железная дорога – филиал ОАО «РЖД»	Хабаровск–2	ООО «Промывочная станция «ДВ Сервис»	2506

Приложение 1. Железнодорожные пути необщего пользования

№ п/п	Дорога	Железнодорожная станция примыкания	Владелец путей необщего пользования	Протяженность, м.
56.	Дальневосточная железная дорога – филиал ОАО «РЖД»	Хабаровск–2	ООО «РегионСпецСервис»	160
57.	Дальневосточная железная дорога – филиал ОАО «РЖД»	Хабаровск–2	ООО «Торгово-промышленная компания»	87
58.	Дальневосточная железная дорога – филиал ОАО «РЖД»	Хабаровск–2	ООО «Хотэй»	815,1
59.	Дальневосточная железная дорога – филиал ОАО «РЖД»	Хабаровск–2	АО «Хабаровское ППЖТ»	72000
60.	Дальневосточная железная дорога – филиал ОАО «РЖД»	Хабаровск–2	ООО «СМП-807»	316

Приложение 1. Железнодорожные пути необщего пользования

№ п/п	Дорога	Железнодорожная станция примыкания	Владелец путей необщего пользования	Протяженность, м.
61.	Дальневосточная железная дорога – филиал ОАО «РЖД»	Хабаровск–2	ФГКУ «Тайга»	4998,1
62.	Дальневосточная железная дорога – филиал ОАО «РЖД»	Хабаровск–2	ООО «Хабаровский хладокомбинат»	881,38
63.	Дальневосточная железная дорога – филиал ОАО «РЖД»	Хабаровск–2	АО «ДГК" (СП «Хабаровская ТЭЦ-1»)	9368,3
64.	Дальневосточная железная дорога – филиал ОАО «РЖД»	Хабаровск–2	ООО «Сталинвест Град»	393
65.	Дальневосточная железная дорога – филиал ОАО «РЖД»	Хабаровск–2	ООО «Дальтрейдкомплекс»	332

Приложение 1. Железнодорожные пути необщего пользования

№ п/п	Дорога	Железнодорожная станция примыкания	Владелец путей необщего пользования	Протяженность, м.
66.	Дальневосточная железная дорога – филиал ОАО «РЖД»	Хабаровск–2	ООО «Ардис ДВ»	356,6
67.	Дальневосточная железная дорога – филиал ОАО «РЖД»	Хабаровск–2	АО «Хабаровский зерноперерабатывающий комбинат»	4017
68.	Дальневосточная железная дорога – филиал ОАО «РЖД»	Хабаровск–2	ООО «ТрансИнвестГрупп»	454
69.	Дальневосточная железная дорога – филиал ОАО «РЖД»	Хабаровск–2	ООО «ТНК-Олимп»	596
70.	Дальневосточная железная дорога – филиал ОАО «РЖД»	Хабаровск–2	АО «Региоснаб»	294

Приложение 1. Железнодорожные пути необщего пользования

№ п/п	Дорога	Железнодорожная станция примыкания	Владелец путей необщего пользования	Протяженность, м.
71.	Дальневосточная железная дорога – филиал ОАО «РЖД»	Хабаровск–2	ИП Адамишин Юрий Павлович	1222, 14
72.	Дальневосточная железная дорога – филиал ОАО «РЖД»	Хабаровск–2	АО «Хабаровскагроснаб»	741,5
73.	Дальневосточная железная дорога – филиал ОАО «РЖД»	Хабаровск–2	АО «Материальные ресурсы»	1204
74.	Дальневосточная железная дорога – филиал ОАО «РЖД»	Хабаровск–2	АО «Хабаровское предприятие «Электрооптторг»	1383,7
75.	Дальневосточная железная дорога – филиал ОАО «РЖД»	Хабаровск–2	ООО «ДВ-Аспект» (бывший ООО «КРГ-Холод»)	779

Приложение 1. Железнодорожные пути необщего пользования

№ п/п	Дорога	Железнодорожная станция примыкания	Владелец путей необщего пользования	Протяженность, м.
76.	Дальневосточная железная дорога – филиал ОАО «РЖД»	Хабаровск–2	ОАО «Жилстрой»	1014
77.	Дальневосточная железная дорога – филиал ОАО «РЖД»	Хабаровск–2	ООО «РОСИНТЕРТЕКС+»	828
78.	Дальневосточная железная дорога – филиал ОАО «РЖД»	Хабаровск–2	ОАО «Автолесовозное хозяйство»	758
79.	Дальневосточная железная дорога – филиал ОАО «РЖД»	Хабаровск–2	ООО «Горизонт»	179,92
80.	Дальневосточная железная дорога – филиал ОАО «РЖД»	Хабаровск–2	ООО «Алконост»	152

Приложение 1. Железнодорожные пути необщего пользования

№ п/п	Дорога	Железнодорожная станция примыкания	Владелец путей необщего пользования	Протяженность, м.
81.	Дальневосточная железная дорога – филиал ОАО «РЖД»	Хабаровск–2	ООО «Объединенные Пивоварни Хейнекен»	777
82.	Дальневосточная железная дорога – филиал ОАО «РЖД»	Хабаровск–2	ООО «ППП «Сугдак»	152
83.	Дальневосточная железная дорога – филиал ОАО «РЖД»	Хабаровск–2	ООО «Хабаровский лесозавод»	695
84.	Дальневосточная железная дорога – филиал ОАО «РЖД»	Хабаровск–2	ООО «Нова»	96
85.	Дальневосточная железная дорога – филиал ОАО «РЖД»	Хабаровск–2	ООО «Комплексные логистические системы»	2889,09

Приложение 1. Железнодорожные пути необщего пользования

№ п/п	Дорога	Железнодорожная станция примыкания	Владелец путей необщего пользования	Протяженность, м.
86.	Дальневосточная железная дорога – филиал ОАО «РЖД»	Хабаровск–2	ООО «Имущественная компания Столица»	230,2
87.	Дальневосточная железная дорога – филиал ОАО «РЖД»	Хабаровск–2	ИП Фишер Олег Эдуардович	307,5
88.	Дальневосточная железная дорога – филиал ОАО «РЖД»	Хабаровск–2	ОАО «Дальневосточный специализированный трест «Дальтрансстрой»	1573
89.	Дальневосточная железная дорога – филиал ОАО «РЖД»	Хабаровск–2	ООО «Свиф-Розница»	138,73
90.	Дальневосточная железная дорога – филиал ОАО «РЖД»	Хабаровск–2	ИП Семенец С. Г. (Узловая)	264,3

Приложение 1. Железнодорожные пути необщего пользования

№ п/п	Дорога	Железнодорожная станция примыкания	Владелец путей необщего пользования	Протяженность, м.
91.	Дальневосточная железная дорога – филиал ОАО «РЖД»	Хабаровск–2	ООО «Даль-Оха»	900
92.	Дальневосточная железная дорога – филиал ОАО «РЖД»	Хабаровск–2	ООО «Строй Инвест Центр»	216
93.	Дальневосточная железная дорога – филиал ОАО «РЖД»	Хабаровск–2	АО «Вагонная ремонтная компания–1»	962,9
94.	Дальневосточная железная дорога – филиал ОАО «РЖД»	Хабаровск–2	ООО «Одекс»	231
95.	Дальневосточная железная дорога – филиал ОАО «РЖД»	Хор	ООО «Римбунан Хиджау МДФ»	7332

Приложение 1. Железнодорожные пути необщего пользования

№ п/п	Дорога	Железнодорожная станция примыкания	Владелец путей необщего пользования	Протяженность, м.
96.	Дальневосточная железная дорога – филиал ОАО «РЖД»	Хор	ООО «Ветка»	588
97.	Дальневосточная железная дорога – филиал ОАО «РЖД»	Хор	ООО «Погрузка-ДВ»	1725
98.	Дальневосточная железная дорога – филиал ОАО «РЖД»	Хор	ООО «Лесмаркет»	335,5
99.	Дальневосточная железная дорога – филиал ОАО «РЖД»	Хор	ООО «Регион»	261,7
100.	Дальневосточная железная дорога – филиал ОАО «РЖД»	Хор	ООО «Оптима»	158

Приложение 1. Железнодорожные пути необщего пользования

№ п/п	Дорога	Железнодорожная станция примыкания	Владелец путей необщего пользования	Протяженность, м.
101.	Дальневосточная железная дорога – филиал ОАО «РЖД»	Хор	ИП Акопян Давид Альбертович	3479
102.	Дальневосточная железная дорога – филиал ОАО «РЖД»	Хор (Хака)	ООО «Инари»	793
103	Дальневосточная железная дорога – филиал ОАО «РЖД»	Ядрин	ИП Щербаков А.В.	223,5
104.	Дальневосточная железная дорога – филиал ОАО «РЖД»	Хабаровск-1	ООО «ДальЖелДор-Логистик»	530
105.	Дальневосточная железная дорога – филиал ОАО «РЖД»	303 км Разъезд (Подали)	ООО «ДВ-Транс»	2000

Приложение 1. Железнодорожные пути необщего пользования

№ п/п	Дорога	Железнодорожная станция примыкания	Владелец путей необщего пользования	Протяженность, м.
106	Дальневосточная железная дорога – филиал ОАО «РЖД»	Амгунь	ООО «Амгунь»	206
107.	Дальневосточная железная дорога – филиал ОАО «РЖД»	Болен	ООО «Торговый дом РФП»	1853,8
108.	Дальневосточная железная дорога – филиал ОАО «РЖД»	Ванино	АО «Ванинский морской торговый порт»	14392,4
109	Дальневосточная железная дорога – филиал ОАО «РЖД»	Ванино	ООО «Трансбункер-Ванино» эстакада 1, 2	6514,1
110.	Дальневосточная железная дорога – филиал ОАО «РЖД»	Ванино	ООО «Трансбункер-Ванино» эстакада 3	1704,9

Приложение 1. Железнодорожные пути необщего пользования

№ п/п	Дорога	Железнодорожная станция примыкания	Владелец путей необщего пользования	Протяженность, м.
111.	Дальневосточная железная дорога – филиал ОАО «РЖД»	Ванино	ООО «Трансбункер-Ванино» (эстакада 4)	401,8
112.	Дальневосточная железная дорога – филиал ОАО «РЖД»	Ванино (Токи)	АО «Дальтрансуголь»	45132
113.	Дальневосточная железная дорога – филиал ОАО «РЖД»	Ванино (Токи)	ООО «Партнер»	317
114.	Дальневосточная железная дорога – филиал ОАО «РЖД»	Ванино (Токи)	МУП «Янтарь»	73,8
115.	Дальневосточная железная дорога – филиал ОАО «РЖД»	Высокогорная	АО «НьюФорестПро»	1017,17

Приложение 1. Железнодорожные пути необщего пользования

№ п/п	Дорога	Железнодорожная станция примыкания	Владелец путей необщего пользования	Протяженность, м.
116.	Дальневосточная железная дорога – филиал ОАО «РЖД»	Высокогорная	ООО «Виконт»	337
117.	Дальневосточная железная дорога – филиал ОАО «РЖД»	Горин	ООО «Торговый дом РФП»	1752,3
118.	Дальневосточная железная дорога – филиал ОАО «РЖД»	Горин	ООО «Римбунан Хиджау Дальневосточная компания»	729
119.	Дальневосточная железная дорога – филиал ОАО «РЖД»	Горин	ООО «Торговый дом РФП»	546,9
120.	Дальневосточная железная дорога – филиал ОАО «РЖД»	Десна	АО «ДГК» (Майская ГРЭС)	2792,2

Приложение 1. Железнодорожные пути необщего пользования

№ п/п	Дорога	Железнодорожная станция примыкания	Владелец путей необщего пользования	Протяженность, м.
121.	Дальневосточная железная дорога – филиал ОАО «РЖД»	Дземги	ООО «Торговый дом РФП»	2440
122.	Дальневосточная железная дорога – филиал ОАО «РЖД»	Дземги	АО «РН-Транс»	10149,97
123.	Дальневосточная железная дорога – филиал ОАО «РЖД»	Дземги	ООО «Газэнергосеть ДВ»	496,12
124.	Дальневосточная железная дорога – филиал ОАО «РЖД»	Дземги	МУП «Горводоканал»	864,4
125.	Дальневосточная железная дорога – филиал ОАО «РЖД»	Дземги	АО «ДАКГОМЗ»	759,3

Приложение 1. Железнодорожные пути необщего пользования

№ п/п	Дорога	Железнодорожная станция примыкания	Владелец путей необщего пользования	Протяженность, м.
126.	Дальневосточная железная дорога – филиал ОАО «РЖД»	Дземги	ПАО «Объединенная авиастроительная корпорация»	9174,01
127.	Дальневосточная железная дорога – филиал ОАО «РЖД»	Дземги	МУП «Теплоцентраль»	4426,76
128.	Дальневосточная железная дорога – филиал ОАО «РЖД»	Дземги	ООО «Комсомольск-лес»	1019
129.	Дальневосточная железная дорога – филиал ОАО «РЖД»	Дземги	МУП «Спецавтохозяйство» (МУП «САХ»)	360
130.	Дальневосточная железная дорога – филиал ОАО «РЖД»	Дземги	ООО «Терминал Дземги»	97,29

Приложение 1. Железнодорожные пути необщего пользования

№ п/п	Дорога	Железнодорожная станция примыкания	Владелец путей необщего пользования	Протяженность, м.
131.	Дальневосточная железная дорога – филиал ОАО «РЖД»	Дземги	ООО «ППК «Дземги»	5112,4
132.	Дальневосточная железная дорога – филиал ОАО «РЖД»	Дземги	ООО «Гранит»	277,6
133.	Дальневосточная железная дорога – филиал ОАО «РЖД»	Дюанка	АО «ВаниноТрансУголь» (АО «ВТУ»)	48694
134	Дальневосточная железная дорога – филиал ОАО «РЖД»	Иса	АО «Харпи»	10463,1
135.	Дальневосточная железная дорога – филиал ОАО «РЖД»	Иса	ООО «Виза»	454,4

Приложение 1. Железнодорожные пути необщего пользования

№ п/п	Дорога	Железнодорожная станция примыкания	Владелец путей необщего пользования	Протяженность, м.
136.	Дальневосточная железная дорога – филиал ОАО «РЖД»	Картель	ООО «Регион»	280,64
137.	Дальневосточная железная дорога – филиал ОАО «РЖД»	Комсомольск-на-Амуре	АО «Дальстальконструкция»	229,7
138.	Дальневосточная железная дорога – филиал ОАО «РЖД»	Комсомольск-на-Амуре	АО ДГК филиал Хабаровская генерация «Комсомольская ТЭЦ-2»	8350,64
139.	Дальневосточная железная дорога – филиал ОАО «РЖД»	Комсомольск-на-Амуре	ПАО «Амурский судостроительный завод»	3650
140.	Дальневосточная железная дорога – филиал ОАО «РЖД»	Комсомольск-на-Амуре	ООО «Магистраль»	789

Приложение 1. Железнодорожные пути необщего пользования

№ п/п	Дорога	Железнодорожная станция примыкания	Владелец путей необщего пользования	Протяженность, м.
141.	Дальневосточная железная дорога – филиал ОАО «РЖД»	Комсомольск-на-Амуре	ООО «Дальпромсервис»	207,32
142.	Дальневосточная железная дорога – филиал ОАО «РЖД»	Комсомольск-на-Амуре	ООО «Новая вагоноремонтная компания»	2771,2
143.	Дальневосточная железная дорога – филиал ОАО «РЖД»	Комсомольск-на-Амуре	ООО «Юкон плюс»	199,8
144.	Дальневосточная железная дорога – филиал ОАО «РЖД»	Комсомольск-на-Амуре	ООО «Сталинтек-Комсомольск»	520,6
145.	Дальневосточная железная дорога – филиал ОАО «РЖД»	Комсомольск-на-Амуре	ООО «АВРК»	735,82

Приложение 1. Железнодорожные пути необщего пользования

№ п/п	Дорога	Железнодорожная станция примыкания	Владелец путей необщего пользования	Протяженность, м.
146.	Дальневосточная железная дорога – филиал ОАО «РЖД»	Комсомольск-на-Амуре	ИП Желенков А.П.	615,3
147.	Дальневосточная железная дорога – филиал ОАО «РЖД»	Комсомольск-на-Амуре	АО «Железнодорожная торговая компания»	360,3
148.	Дальневосточная железная дорога – филиал ОАО «РЖД»	Комсомольск-на-Амуре	ООО «БИТ»	1132,1
149.	Дальневосточная железная дорога – филиал ОАО «РЖД»	Комсомольск-на-Амуре	ООО «Союз»	3608,1
150.	Дальневосточная железная дорога – филиал ОАО «РЖД»	Комсомольск-на-Амуре	ООО «ДВ-Логист»	1132,1

Приложение 1. Железнодорожные пути необщего пользования

№ п/п	Дорога	Железнодорожная станция примыкания	Владелец путей необщего пользования	Протяженность, м.
151.	Дальневосточная железная дорога – филиал ОАО «РЖД»	Комсомольск-на-Амуре	ООО «Профи»	1827,3
152.	Дальневосточная железная дорога – филиал ОАО «РЖД»	Комсомольск-на-Амуре	ООО «Одекс»	1376,3
153.	Дальневосточная железная дорога – филиал ОАО «РЖД»	Комсомольск-на-Амуре	ООО «Дальстар»	409,1
154.	Дальневосточная железная дорога – филиал ОАО «РЖД»	Комсомольск-на-Амуре	ООО «Амурсталь»	13579
155.	Дальневосточная железная дорога – филиал ОАО «РЖД»	Комсомольск-на-Амуре	ООО «ДВ-Регионснаб»	1553,6

Приложение 1. Железнодорожные пути необщего пользования

№ п/п	Дорога	Железнодорожная станция примыкания	Владелец путей необщего пользования	Протяженность, м.
156.	Дальневосточная железная дорога – филиал ОАО «РЖД»	Комсомольск-на-Амуре	ООО «Аквамарин»	1395,76
157.	Дальневосточная железная дорога – филиал ОАО «РЖД»	Комсомольск-на-Амуре	ИП Зиновьева Евгения Сергеевна	536,4
158.	Дальневосточная железная дорога – филиал ОАО «РЖД»	Комсомольск-на-Амуре	АО «Федеральная пассажирская компания»	151,5
159.	Дальневосточная железная дорога – филиал ОАО «РЖД»	Комсомольск-Сортировочный	ООО «Механизированная колонна № 3»	214
160.	Дальневосточная железная дорога – филиал ОАО «РЖД»	Комсомольск-Сортировочный	МУП «Теплоцентраль»	298

Приложение 1. Железнодорожные пути необщего пользования

№ п/п	Дорога	Железнодорожная станция примыкания	Владелец путей необщего пользования	Протяженность, м.
161.	Дальневосточная железная дорога – филиал ОАО «РЖД»	Комсомольск-Сортировочный	АО «Комсомольский-на-Амуре аэропорт»	1729
162.	Дальневосточная железная дорога – филиал ОАО «РЖД»	Комсомольск-Сортировочный	ФГКУ Комбинат «Дружба» управления ФАГР по ДФО	5910,6
163.	Дальневосточная железная дорога – филиал ОАО «РЖД»	Ландыши	Рыболовецкая артель (Колхоз) им. 50 лет Октября	622,8
164.	Дальневосточная железная дорога – филиал ОАО «РЖД»	Мавринский	АО «Харпи»	4742,8
165.	Дальневосточная железная дорога – филиал ОАО «РЖД»	Мылки	АО «Амурское ППЖТ»	31803,7

Приложение 1. Железнодорожные пути необщего пользования

№ п/п	Дорога	Железнодорожная станция примыкания	Владелец путей необщего пользования	Протяженность, м.
166.	Дальневосточная железная дорога – филиал ОАО «РЖД»	Новый Ургал	ООО «Форсаж»	292,5
167.	Дальневосточная железная дорога – филиал ОАО «РЖД»	Постышево	ООО «Содружество»	291,55
168.	Дальневосточная железная дорога – филиал ОАО «РЖД»	Постышево	Артель старателей «Восток»	199,94
169.	Дальневосточная железная дорога – филиал ОАО «РЖД»	Постышево	ФГКУ «Оптовая база № 4»	5589,3
170.	Дальневосточная железная дорога – филиал ОАО «РЖД»	Постышево	ООО «СДС Логистик»	5200,88

Приложение 1. Железнодорожные пути необщего пользования

№ п/п	Дорога	Железнодорожная станция примыкания	Владелец путей необщего пользования	Протяженность, м.
171.	Дальневосточная железная дорога – филиал ОАО «РЖД»	Постышево	ИП Маслова Людмила Борисовна	276,5
172.	Дальневосточная железная дорога – филиал ОАО «РЖД»	Постышево	ООО «Флагман–Регион»	210
173.	Дальневосточная железная дорога – филиал ОАО «РЖД»	Постышево	ООО «Ресурс»	325,49
174.	Дальневосточная железная дорога – филиал ОАО «РЖД»	Постышево	ООО «Содружество»	382,06
175.	Дальневосточная железная дорога – филиал ОАО «РЖД»	Постышево	ООО «Юнитрейд»	174,42

Приложение 1. Железнодорожные пути необщего пользования

№ п/п	Дорога	Железнодорожная станция примыкания	Владелец путей необщего пользования	Протяженность, м.
176.	Дальневосточная железная дорога – филиал ОАО «РЖД»	рзд. Пони (Кун)	ЗАО «Нисса–Инвест»	3028,97
177.	Дальневосточная железная дорога – филиал ОАО «РЖД»	Селихин	ООО «ПМК–23»	1774,6
178.	Дальневосточная железная дорога – филиал ОАО «РЖД»	Силинка (Комсомольск–на–Амуре)	АО «ДГК» Комсомольская ТЭЦ–3	13505,7
179.	Дальневосточная железная дорога – филиал ОАО «РЖД»	Советская Гавань–Город	ООО «Бункер–порт»	5876,7
180.	Дальневосточная железная дорога – филиал ОАО «РЖД»	Советская Гавань–Город	ООО «Норд+»	354,96

Приложение 1. Железнодорожные пути необщего пользования

№ п/п	Дорога	Железнодорожная станция примыкания	Владелец путей необщего пользования	Протяженность, м.
181.	Дальневосточная железная дорога – филиал ОАО «РЖД»	Советская Гавань—Город	ООО «ПСП Завод ЖБИ»	494,3
182.	Дальневосточная железная дорога – филиал ОАО «РЖД»	Советская Гавань—Город	ООО «Газэнергосеть ДВ»	2371,08
183.	Дальневосточная железная дорога – филиал ОАО «РЖД»	Советская Гавань—Город	ООО «Элка Инвест»	1527,88
184.	Дальневосточная железная дорога – филиал ОАО «РЖД»	Советская Гавань—Город	ООО «Терминал Совгавань»	1128
185.	Дальневосточная железная дорога – филиал ОАО «РЖД»	Советская Гавань—Город	АО «ННК—Гаваньбункер»	275,61

Приложение 1. Железнодорожные пути необщего пользования

№ п/п	Дорога	Железнодорожная станция примыкания	Владелец путей необщего пользования	Протяженность, м.
186.	Дальневосточная железная дорога – филиал ОАО «РЖД»	Советская Гавань–Сортировочная	ИП Пылыпив М.М.	180,5
187.	Дальневосточная железная дорога – филиал ОАО «РЖД»	Советская Гавань–Сортировочная	АО «НьюФорестПро»	4167,4
188.	Дальневосточная железная дорога – филиал ОАО «РЖД»	Советская Гавань–Сортировочная	ООО «Дальтехпром»	100
189.	Дальневосточная железная дорога – филиал ОАО «РЖД»	Сулук	ИП У Александр Евгеньевич	292,8
190.	Дальневосточная железная дорога – филиал ОАО «РЖД»	Тулучи	МУП Ванинского муниципального района «Исток»	309,73

Приложение 1. Железнодорожные пути необщего пользования

№ п/п	Дорога	Железнодорожная станция примыкания	Владелец путей необщего пользования	Протяженность, м.
191.	Дальневосточная железная дорога – филиал ОАО «РЖД»	Тулучи	ООО «Лесные ресурсы»	721
192.	Дальневосточная железная дорога – филиал ОАО «РЖД»	Тумнин	ООО «Тумнинская лесозаготовительная компания»	214
193.	Дальневосточная железная дорога – филиал ОАО «РЖД»	Уктур	ООО «Ясень»	89,4
194.	Дальневосточная железная дорога – филиал ОАО «РЖД»	Харпичан	ООО «Торговый дом РФП»	1065,09
195.	Дальневосточная железная дорога – филиал ОАО «РЖД»	Хурмули	ООО «Центурион–Строй»	187,74

Приложение 1. Железнодорожные пути необщего пользования

№ п/п	Дорога	Железнодорожная станция примыкания	Владелец путей необщего пользования	Протяженность, м.
196.	Дальневосточная железная дорога – филиал ОАО «РЖД»	Хурмули	ООО «Терминал»	217,63
197.	Дальневосточная железная дорога – филиал ОАО «РЖД»	Хурмули	ООО «Центурион – Строй»	266,67
198.	Дальневосточная железная дорога – филиал ОАО «РЖД»	Хурмули	ООО «Содружество»	274
199.	Дальневосточная железная дорога – филиал ОАО «РЖД»	Хурмули	ООО «Элит ДВ»	139,59
200.	Дальневосточная железная дорога – филиал ОАО «РЖД»	Хурмули	ФГКУ «Оптовая база № 50»	4545,51

Приложение 1. Железнодорожные пути необщего пользования

№ п/п	Дорога	Железнодорожная станция примыкания	Владелец путей необщего пользования	Протяженность, м.
201.	Дальневосточная железная дорога – филиал ОАО «РЖД»	Чегдомын	АО «Дальлеспром»	432
202.	Дальневосточная железная дорога – филиал ОАО «РЖД»	Чегдомын	ООО «Ургальский ОРС»	499,53
203.	Дальневосточная железная дорога – филиал ОАО «РЖД»	Чегдомын	АО «Ургалуголь» шахта «Ургал»	8137
204.	Дальневосточная железная дорога – филиал ОАО «РЖД»	Чегдомын	ОФ «Чегдомын» АО «Ургалуголь»	24061
205.	Дальневосточная железная дорога – филиал ОАО «РЖД»	Чегдомын	ООО «Артель старателей Ниман»	366

Приложение 1. Железнодорожные пути необщего пользования

№ п/п	Дорога	Железнодорожная станция примыкания	Владелец путей необщего пользования пользования	Протяженность, м.
206.	Дальневосточная железная дорога – филиал ОАО «РЖД»	Чегдомын	ИП Дайнеко Леонид Михайлович	170,77

Приложение 2. Информация о проблемных вопросах в регионе

№ п/п	Проблемные вопросы	Пути решения
1.	Логистическое обеспечение грузопотоков на фоне переориентации грузов с Запада на Восток	Разрабатывается совместно с предприятиями курируемых отраслей, а также остальными предприятиями края в рамках регионального штаба оптимальные логистические маршруты, необходимые для импорта и экспорта региональной продукции в текущих условиях, а также по содействию в организации грузовых перевозок в Хабаровском крае; осуществляется ежедневное взаимодействие с ответственными министерствами края и ситуационно-информационным центром Минтранса России.