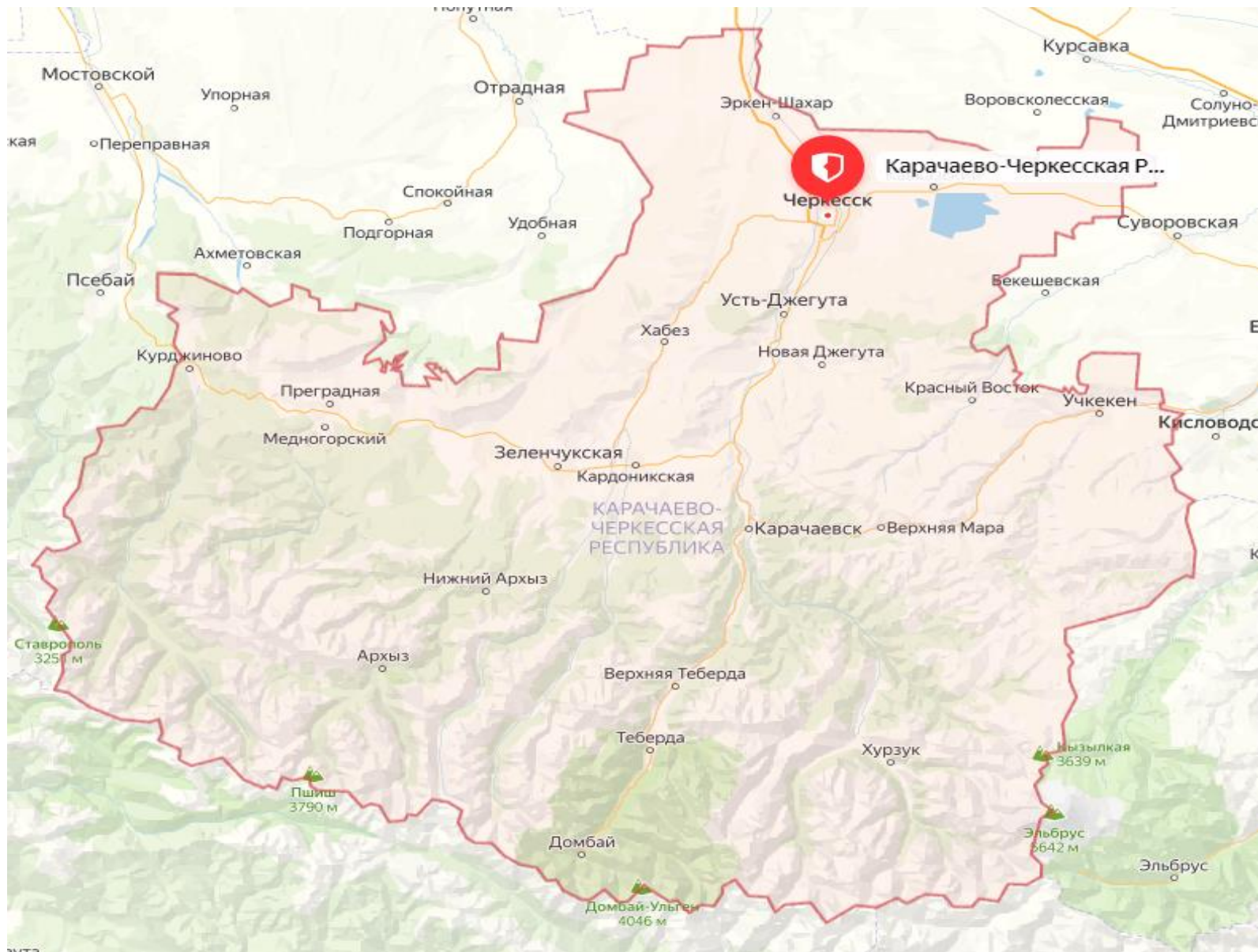


ПАСПОРТ  
Региона Российской Федерации  
Карачаево-Черкесская Республика



# ГЕОГРАФИЧЕСКАЯ КАРТА РЕГИОНА



## Общие сведения о регионе

### Северо-Кавказский Федеральный округ

Общая площадь региона: 14 277 кв. км.

Население: 464 219 чел.

Плотность населения: 32,52 чел./кв.км.

Городское население: 43,0 %

### Административно-территориальное деление:

Муниципальные районы – 10

Городские округа—2 (города республиканского значения Черкесск и Карачаевск)

### Крупные города по численности населения:

Черкесск - 122 579 чел.

Карачаевск - 38 166 чел.

Усть - Джегута - 31 085 чел.

Источник:[http://www.statdata.ru/largest\\_regions\\_russia](http://www.statdata.ru/largest_regions_russia);

<https://ru.wikipedia.org/wiki/%D0%9A%D0%B0%D1%80%D0%B0%D1%87%D0%B0%D0%B5%D0%B2%D0%BE-%D0%A7%D0%B5%D1%80%D0%BA%D0%B5%D1%81%D0%B8%D1%8F>

## **Крупнейшие предприятия региона взаимодействующие с железнодорожным транспортом**

<b>Наименование предприятия</b>	<b>Вид экономической деятельности</b>
- АО «НК «Роснефть»-Карачаево-Черкесск нефтепродукт	Торговля оптовая моторным топливом,включая авиационный бензин
- АО «Кавказ цемент»	Производство цемента
- ООО «ЮГ- ТЕРМИНАЛ»	Торговля оптовая твердым, жидким и газообразным топливом и подобными продуктами
- ООО «Интер Транс»	Перевозка грузов неспециализированными автотранспортными средствами
- ООО «Черкесскстройпродукт»	Производство сухих бетонных смесей
-ЗАО«Известняк»Джегонасский карьер»	Производство негашеной, гашеной и гидравлической извести
- ООО «Контакт-77»	Торговля оптовая сельскохозяйственным сырьем

## **Индустриальные парки, особые экономические зоны, индустриальные техно-парки, территории опережающего развития**

**Особая экономическая зона:**

**- ОЭЗ ТРТ «Архыз»**

Местонахождение: село Архыз, Зеленчукский район, Карачаево — Черкесская Республика

Специализация: туристско-рекреационный курорт

Площадь: 19 544 га

Статус: - действующий



## Карта железных дорог региона



Источник: <https://gorod-moskva.ru/transport/zd/images/zd/severo-kavkazskaya.jpg>

## **Транспортная инфраструктура региона**

Транспортную инфраструктуру Карачаево-Черкесии составляют автомобильный и железнодорожный транспорт.

### **Показатели работы транспорта в регионе**

#### **Автомобильный транспорт:**

Основной вид транспорта – автомобильный. Общая протяжённость автомобильных дорог по состоянию на 01.01.2022г. - 7 065,7 км., из них федерального значения 325,8 км., регионального значения 1613,6 км., местного значения 5126,3 км. Основные автомобильные дороги: Кочубеевское (Ставропольский край; автотрасса «Кавказ») – Черкесск – Усть-Джегута – Карачаевск – Теберда – Домбай (Военно-Сухумская дорога), Черкесск – Пятигорск (Ставропольский край; автотрасса «Кавказ») и Карачаевск – Кисловодск – Ессентуки – Минеральные Воды (все три – Ставропольский край; автотрасса «Кавказ»).

#### **Железнодорожный транспорт:**

По территории субъекта Российской Федерации проходят участки Северо-Кавказской железной дороги, эксплуатационная длина главных путей железнодорожных линий составляет 50,6 км. Железнодорожным транспортом осуществляются пригородные пассажирские перевозки. Перевозчик АО «Северо-Кавказская пригородная пассажирская компания». В эксплуатации находится линия Невинномысск – Черкесск – Усть-Джегута. Среднесуточно курсируют 2 пары поездов. Средняя дальность поездки составляет 22,9 км.

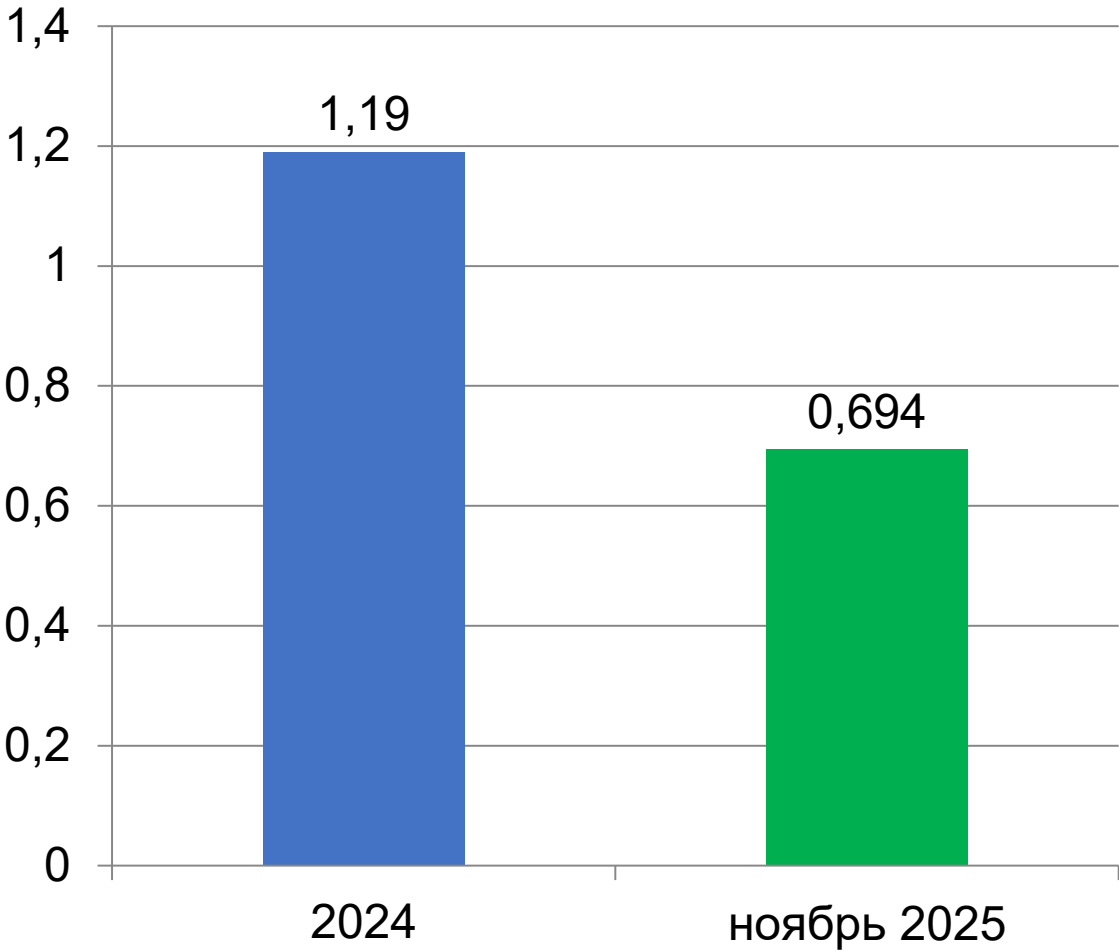
## Транспортная инфраструктура региона

- 50,6 км. протяженность путей общего пользования;
- 37,1км. протяженность путей необщего пользования (17 наименование, см. Приложение 1)
- 1 железнодорожный вокзал;
- 19 железнодорожных раздельных пунктов (станции, платформы, остановочные пункты);
- 16 автовокзалов, автостанций и кассовых пунктов.
- Крупнейшие железнодорожные станции: Черкесск
- Крупнейшие локомотивные депо: - нет
- Крупнейшие вагонные депо: - нет

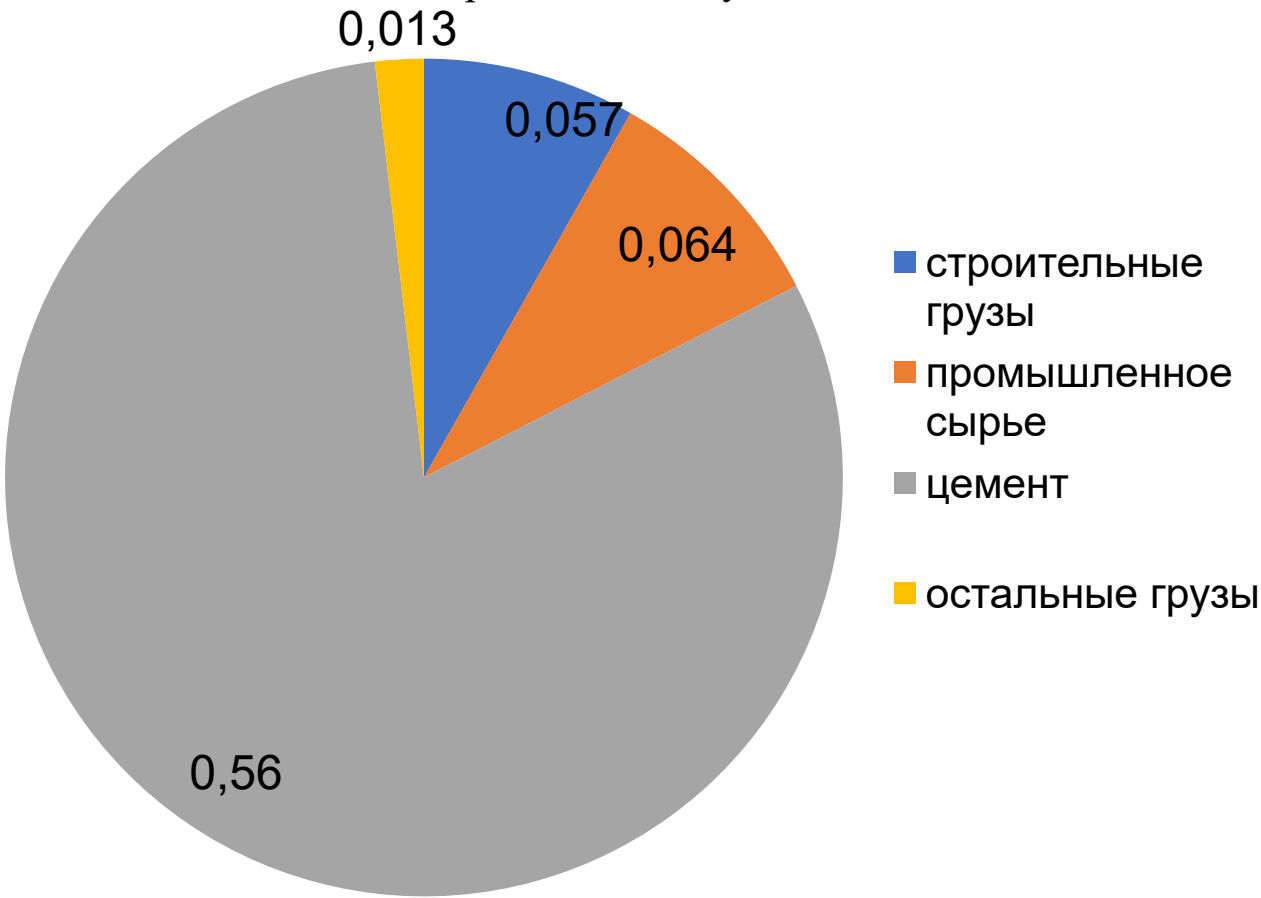


# Отправление грузов по товарной номенклатуре

Отправление грузов железнодорожным  
транспортом, млн. тонн



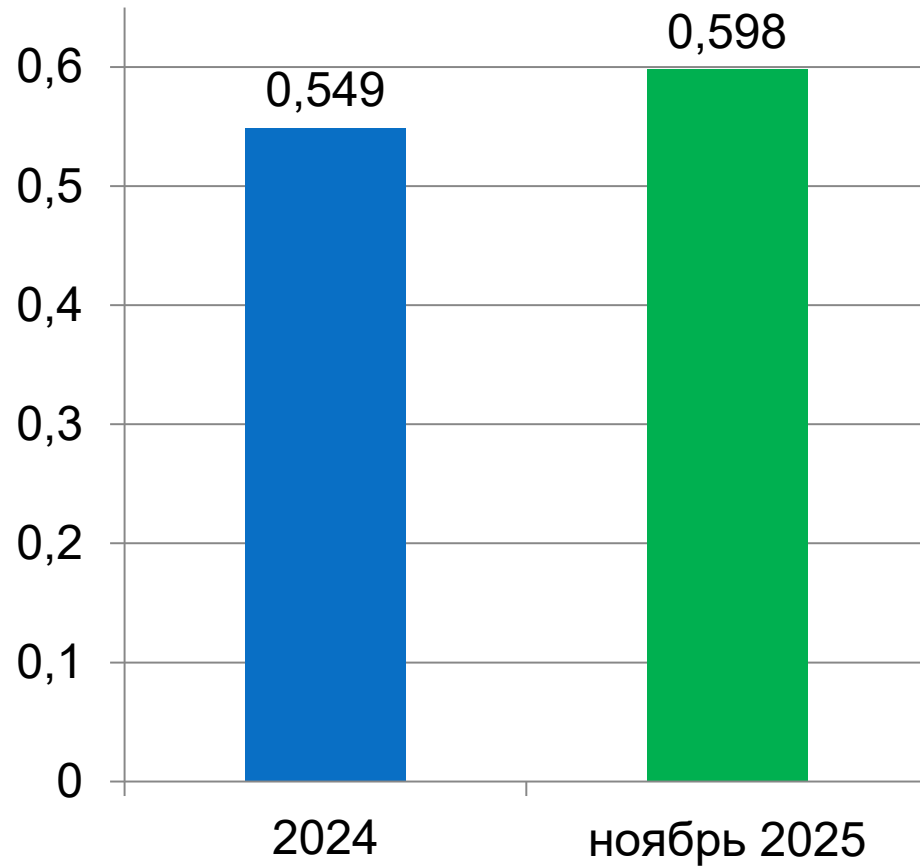
Объем погрузки за ноябрь 2025 года по Карачаево-  
Черкесской Республике



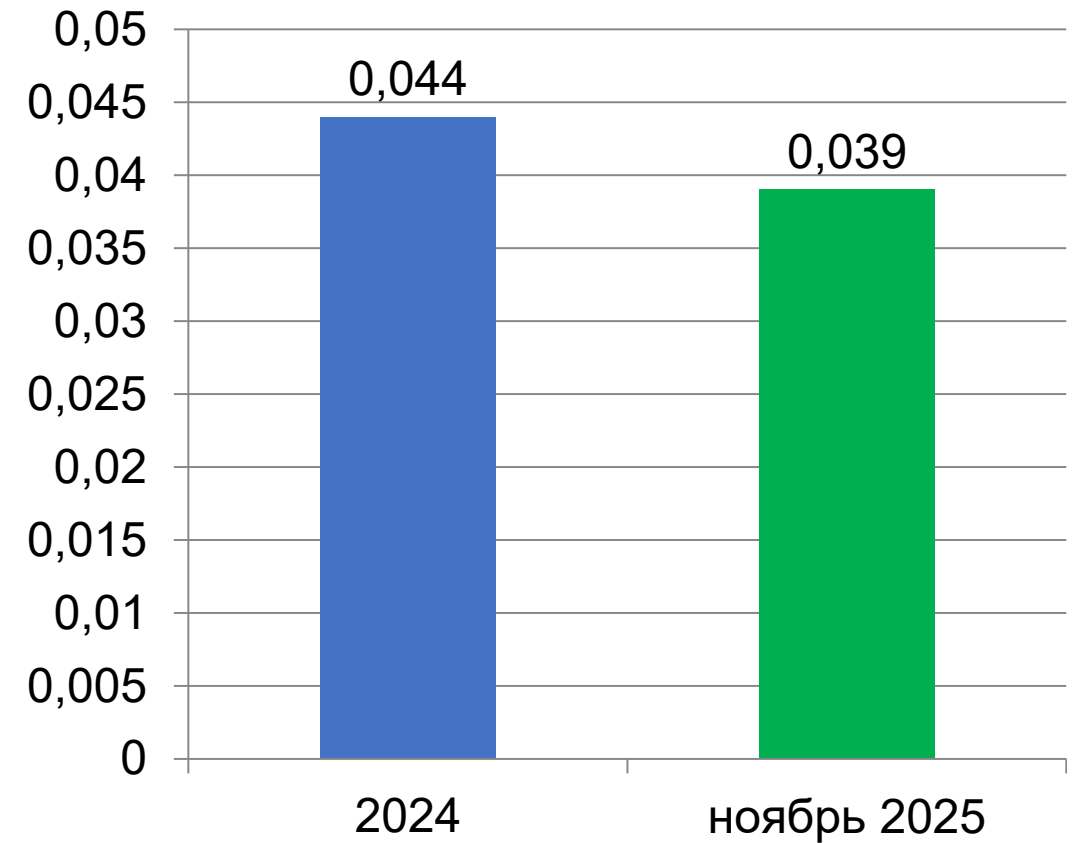
Источник: данные от субъекта

## Пассажиропоток

Перевезено пассажиров в дальнем  
следовании, млн.чел.



Перевезено пассажиров в пригородном  
следовании, млн.чел.



## Показатели по железнодорожному транспорту (в сфере транспортной безопасности)

П.н.	Наименование показателя	Значение показателя	Примечание
1	Общее количество объектов транспортной инфраструктуры железнодорожного транспорта, подлежащих защите в соответствии с законодательством о транспортной безопасности, ед	12	
2	ФГП ВО «Ведомственная охрана железнодорожного транспорта» (филиал/отряд):	0	
3	Количество объектов железнодорожного транспорта общего пользования, охраняемых подразделениями ФГП ВО ЖДТ России	0	
4	Общее количество внеуличного транспорта (в части метрополитена), подлежащих защите в соответствии с законодательством о транспортной безопасности	0	
5	Количество пожарных поездов	0	

Источник: данные от субъекта

# ИНФОРМАЦИЯ О ПРОБЛЕМНЫХ ВОПРОСАХ И ПРЕДПОЛАГАЕМЫХ ПУТЯХ ИХ РЕШЕНИЯ

Проблемные вопросы отсутствуют.

## Приложение 1. Перечень путей необщего пользования

Станция примыкания	Наименование ПНП	Принадлежность пути	Длина путей полная
АБАЗИНКА	Индивидуальный предприниматель Катчиев Магомед Назырович	Владельца	4,713
АБАЗИНКА	Акционерное общество «НК «Роснефть»-Карачаево-Черкесскнефтепродукт»	Владельца	1,895
АБАЗИНКА	Акционерное общество «Кавказцемент»	Владельца	15,898
ДЖЕГУТА	Общество с ограниченной ответственностью «ЮГ-ТЕРМИНАЛ»	Владельца	2,977
ДЖЕГУТА	ООО «ТОРГОВЫЙ ДОМ «НЕФТЬГАЗИНВЕСТ»	Владельца	0,121
ДЖЕГУТА	Индивидуальный предприниматель Байчоров Таулан Аскербиевич	Владельца	0,468
ДЖЕГУТА	Индивидуальный предприниматель Салпагаров Рустам Тохдарович	Владельца	2,283
ДЖЕГУТА	Общество с ограниченной ответственностью «Ренепрод»	Владельца	0,378
ДЖЕГУТА	ЗАО «Усть-Джегутинский гипсовый комбинат» им. Р.А.Джанибекова	Владельца	0,229
ДЖЕГУТА	Закрытое акционерное общество «Известняк» Джегонасский карьер»	Владельца	4,830
ЧЕРКЕССК	Общество с ограниченной ответственностью фирма «Меркурий»	Владельца	2

Приложение 1. Перечень путей необщего пользования

Станция примыкания	Наименование ПНП	Принадлежность пути	Длина путей полная
ЧЕРКЕССК	Общество с ограниченной ответственностью «Деревообрабатывающий завод»»МЕЗИТХ»	Владельца	1,2
ЧЕРКЕССК	Общество с ограниченной ответственностью «ПРОМХИМ»	Владельца	0,384
ЧЕРКЕССК	Открытое Акционерное общество «Хабезский гипсовый завод»	Владельца	0,879
ЧЕРКЕССК	Общество с ограниченной ответственностью «Авто-Кавказ-Сервис»	Владельца	0,294
ЧЕРКЕССК	Общество с ограниченной ответственностью «Черкесские строительные материалы»	Владельца	0,700
ЭРКЕН-ШАХАР	Общество с ограниченной ответственностью Фирма «Технология-экс»	Владельца	0,282



Проект среднесрочной инвестиционной программы на территории Краснодарского края, млн. рублей, без НДС

Субъект федерации/Программа/Подпрограмма/Проект/Объект	Объем инвестиций, включая проектные работы на всех стадиях, млн.руб. без НДС*		
	2023	2024	2025
Инвестиционная программа ОАО "РЖД"			5,0
Инвестиционная программа ОАО "РЖД"			5,0
Проекты обновления инфраструктуры ОАО "РЖД"			5,0
Транспортная безопасность			5,0
Транспортная безопасность			5,0
Оборудование ТСОТБ объектов транспортной инфраструктуры и транспортных средств			5,0
Оснащение технических средств обеспечения транспортной безопасности ж.д. вокзала Черкесск			5,0