



МИНИСТЕРСТВО ТРАНСПОРТА РОССИЙСКОЙ ФЕДЕРАЦИИ

ФЕДЕРАЛЬНОЕ АГЕНТСТВО ЖЕЛЕЗНОДОРОЖНОГО ТРАНСПОРТА
(РОСЖЕЛДОР)

РАСПОРЯЖЕНИЕ

31 октября 2014г

Москва

№ АВ-1165-р

Об установлении публичного сервитута в интересах Администрации Искитимского района Новосибирской области

В соответствии со статьей 39.37 Земельного кодекса Российской Федерации, пунктом 5.3.18 (2) Положения о Федеральном агентстве железнодорожного транспорта, утвержденного постановлением Правительства Российской Федерации от 30.07.2004 № 397, и на основании ходатайства Администрации Искитимского района Новосибирской области (далее – Администрация Искитимского района) от б/д № б/н, действующей на основании Устава:

1. Установить публичный сервитут площадью 788 кв.м на срок 49 лет в интересах Администрации Искитимского района (ОГРН 1045403649631, ИНН 5446004474) в отношении земельных участков с кадастровыми номерами 54:07:057401:29 (536 кв.м) и 54:07:057401:30 (252 кв.м) с адресным ориентиром: Новосибирская область, Искитимский район.

2. Срок, в течение которого использование земельного участка (его части) и (или) расположенного на нем объекта недвижимости в соответствии с их разрешенным использованием будет невозможно или существенно затруднено (при возникновении таких обстоятельств), отсутствует.

3. Утвердить границы публичного сервитута общей площадью 788 кв.м согласно прилагаемому графическому описанию местоположения границ публичного сервитута и перечням координат характерных точек вышеуказанных границ, являющиеся неотъемлемой частью настоящего распоряжения.

4. Публичный сервитут устанавливается в целях устройства пересечения автомобильной дороги с железнодорожными путями общего пользования на земельных участках, находящихся в государственной собственности, в границах полосы отвода железной дороги.

5. Управлению земельно-имущественных отношений и правовой деятельности Федерального агентства железнодорожного транспорта:

1) направить в соответствии с Федеральным законом от 13.07.2015 № 218-ФЗ «О государственной регистрации недвижимости» копию настоящего распоряжения в филиал ППК «Роскадастр» по Новосибирской области;

2) направить копию настоящего распоряжения в Администрацию Искитимского района;

3) обеспечить размещение настоящего распоряжения на официальном сайте Федерального агентства железнодорожного транспорта в информационно-коммуникационной сети «Интернет».

Заместитель руководителя



А.С. Батюк

ОПИСАНИЕ МЕСТОПОЛОЖЕНИЯ ГРАНИЦ

Публичный сервитут для устройства пересечения автомобильной дороги «43 км а/д «М-52» ст. Сельская с железнодорожными путями общего пользования ОАО «РЖД» через искусственное сооружение, расположенное на 46 км ПК 3 направления Новосибирск-Главный – Барнаул на земельных участках, находящихся в собственности Российской Федерации, в границах полос отвода железной дороги, в границах земельных участков с кадастровыми номерами 54:07:057401:29, 54:07:057401:30»

(наименование объекта местоположение границ, которого описано (далее - объект),

Раздел 1

Сведения об объекте		
№ п/п	Характеристики объекта	Описание характеристик
1	2	3
1	Местоположение объекта	<i>Российская Федерация, Новосибирская область, р-н Искитимский</i>
2	Площадь объекта ± величина погрешности определения площади (Р ± Дельта Р)	<i>788кв.м. ± 10кв.м.</i>
3	Иные характеристики объекта	-

Раздел 2

Сведения о местоположении границ объекта

1. Система координат МСК НСО, зона 4

2. Сведения о характерных точках границ объекта

Обозначение характерных точек границ	Координаты, м		Метод определения координат характерной точки	Средняя квадратическая погрешность положения характерной точки (Мт), м	Описание обозначения точки на местности (при наличии)
	Х	У			
1	2	3	4	5	6
1	453493,99	4215331,44	Метод спутниковых геодезических измерений (определений)	0,10	-
2	453496,65	4215336,33	Метод спутниковых геодезических измерений (определений)	0,10	-
3	453502,87	4215352,65	Метод спутниковых геодезических измерений (определений)	0,10	-
4	453505,73	4215359,12	Метод спутниковых геодезических измерений (определений)	0,10	-
5	453506,88	4215361,77	Метод спутниковых геодезических измерений (определений)	0,10	-
6	453510,36	4215367,70	Метод спутниковых геодезических измерений (определений)	0,10	-
7	453519,14	4215381,34	Метод спутниковых геодезических измерений (определений)	0,10	-
8	453534,12	4215404,09	Метод спутниковых геодезических измерений (определений)	0,10	-
9	453525,48	4215408,54	Метод спутниковых геодезических измерений (определений)	0,10	-
10	453513,21	4215394,25	Метод спутниковых геодезических измерений (определений)	0,10	-
11	453508,35	4215385,79	Метод спутниковых геодезических измерений (определений)	0,10	-
12	453506,15	4215378,61	Метод спутниковых геодезических измерений (определений)	0,10	-
13	453500,35	4215365,00	Метод спутниковых геодезических измерений (определений)	0,10	-
14	453499,25	4215362,46	Метод спутниковых геодезических измерений (определений)	0,10	-
15	453496,34	4215355,88	Метод спутниковых геодезических измерений (определений)	0,10	-

Сведения о местоположении границ объекта

16	453491,80	4215348,15	Метод спутниковых геодезических измерений (определений)	0,10	-
17	453485,77	4215335,66	Метод спутниковых геодезических измерений (определений)	0,10	-
1	453493,99	4215331,44	Метод спутниковых геодезических измерений (определений)	0,10	-

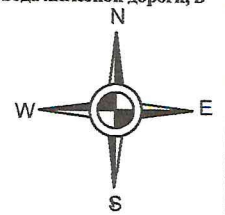
3. Сведения о характерных точках части (частей) границы объекта

Обозначение характерных точек части границы	Координаты, м		Метод определения координат характерной точки	Средняя квадратическая погрешность положения характерной точки (Mt), м	Описание обозначения точки на местности (при наличии)
	X	Y			
1	2	3	4	5	6
Часть № -					
-	-	-	-	-	-

Схема расположения границ публичного сервитута




Графическое описание местоположения границ публичного сервитута

для устройства пересечения автомобильной дороги «43 км а/д «М-52» ст. Сельская с железнодорожными путями общего пользования ОАО «РЖД» через искусственное сооружение, расположенное на 46 км ПК 3 направления Новосибирск-Главный - Барнаул на земельных участках, находящихся в собственности Российской Федерации, в границах полос отвода железной дороги, в границах земельных участков с кадастровыми номерами 54:07:057401:29, 54:07:057401:30»



Масштаб 1:1500

Условные обозначения:

	- проектная граница публичного сервитута
	- часть границы земельного участка сведения о которой достаточны для определения ее местоположения
	- характеристическая точка границы, публичного сервитута
54:07:057401 - обозначение кадастрового номера квартала	
54:07:057401:30 - обозначение кадастрового номера земельного участка	