

ОПИСАНИЕ МЕСТОПОЛОЖЕНИЯ ГРАНИЦ
для обеспечения строительства, реконструкции объектов инфраструктуры при реализации
объекта «Второй главный путь на перегоне Баджал - разъезд 3505 км с закрытием разъезда
Баджал и разъезда 3505 км Дальневосточной железной дороги»

(наименование объекта, местоположение границ
которого описано (далее - объект))

Раздел 1

Сведения об объекте		
№ п/п	Характеристики объекта	Описание характеристик
1	2	3
1	Местоположение объекта	Хабаровский край, Солнечный район
2	Площадь объекта +/- величина погрешности определения площади (Р +/- Дельта Р)	490кв.м ± 8кв.м
3	Иные характеристики объекта	Публичный сервитут для обеспечения строительства, реконструкции объектов инфраструктуры при реализации объекта «Второй главный путь на перегоне Баджал - разъезд 3505 км с закрытием разъезда Баджал и разъезда 3505 км Дальневосточной железной дороги» для целей, предусмотренных п. 2 ч. 5 ст. 4 Федерального закона от 31.07.2020 N 254-ФЗ. Срок публичного сервитута: 23 месяца.

Графическое описание местоположения границ публичного сервитута

Схема расположения границ публичного сервитута

для обеспечения строительства, реконструкции объектов инфраструктуры при реализации объекта «Второй главный путь на перегоне Баджал – разъезд 3505 км с закрытием разъезда Баджал и разъезда 3505 км Дальневосточной железной дороги» расположенного: Хабаровский край, Солнечный район, в кадастровом квартале 27:14:0010903 (контур 1 площадью 336 кв.м.)



масштаб 1:1000

Используемые условные знаки и обозначения:



27:14:0010903:9
27:14:0010903

- проектные границы публичного сервитута
- характерные точки границы публичного сервитута
- граница земельного участка сведения о которой содержатся в ЕГРН
- обозначение (номер) земельного участка учтенного в ЕГРН
- обозначение кадастрового квартала
- граница кадастрового квартала

Графическое описание местоположения границ публичного сервитута





Схема расположения границ публичного сервитута

для обеспечения строительства, реконструкции объектов инфраструктуры при реализации объекта «Второй главный путь на перегоне Баджал – разъезд 3505 км с закрытием разъезда Баджал и разъезда 3505 км Дальневосточной железной дороги» расположенного: Хабаровский край, Солнечный район, в кадастровом квартале 27:14:0010903 (контур 2 площадью 154 кв.м.)



масштаб 1:1000

Используемые условные знаки и обозначения:

- | | |
|---|---|
|  | - проектные границы публичного сервитута |
|  | - характерные точки границы публичного сервитута |
|  | - граница земельного участка сведения о которой содержатся в ЕГРН |
| <u>27:14:0010903:9</u> | - обозначение (номер) земельного участка учтенного в ЕГРН |
| <u>27:14:0010903</u> | - обозначение кадастрового квартала |
|  | - граница кадастрового квартала |