



МИНИСТЕРСТВО ТРАНСПОРТА РОССИЙСКОЙ ФЕДЕРАЦИИ

ФЕДЕРАЛЬНОЕ АГЕНТСТВО ЖЕЛЕЗНОДОРОЖНОГО ТРАНСПОРТА  
(РОСЖЕЛДОР)

## РАСПОРЯЖЕНИЕ

5 сентября 2024

Москва

№

АВ-893-р

### Об установлении публичного сервитута в интересах открытого акционерного общества «Российские железные дороги»

В соответствии с Земельным кодексом Российской Федерации, статьей 4 Федерального закона от 31.07.2020 № 254-ФЗ «Об особенностях регулирования отдельных отношений в целях модернизации и расширения магистральной инфраструктуры и о внесении изменений в отдельные законодательные акты Российской Федерации», пунктом 5.3.18 (3) Положения о Федеральном агентстве железнодорожного транспорта, утвержденного постановлением Правительства Российской Федерации от 30.07.2004 № 397, и на основании ходатайства открытого акционерного общества «Российские железные дороги», поступившего письмом Группы заказчика по реализации проекта «Высокоскоростная железнодорожная магистраль Москва – Санкт-Петербург» Дирекции по комплексной реконструкции железных дорог и строительству объектов железнодорожного транспорта – филиала ОАО «РЖД» от 30.05.2024 № ИСХ-2892/ДКРС-ВСМ:

1. Установить публичный сервитут площадью 1034 кв.м на срок 9 месяцев в интересах ОАО «РЖД» (ОГРН 1037739877295, ИНН 7708503727) в отношении земель в границах кадастрового квартала с номером 77:09:0006007 и адресным ориентиром: Москва.
2. Срок, в течение которого использование земельного участка (его части) и (или) расположенного на нем объекта недвижимости в соответствии с их разрешенным использованием будет невозможно или существенно затруднено (при возникновении таких обстоятельств), составляет 1 месяц.
3. Утвердить границы публичного сервитута общей площадью 1034 кв.м согласно прилагаемому графическому описанию местоположения границ публичного сервитута и перечням координат характерных точек вышеуказанных границ, являющихся неотъемлемой частью настоящего распоряжения (приложение № 1).

4. Владелец публичного сервитута (ОАО «РЖД») обязан внести плату за публичный сервитут в отношении земельного участка и/или земель государственная собственность на которые не разграничена, в соответствии с порядком расчета и внесения платы за публичный сервитут (приложение № 2).

5. Публичный сервитут устанавливается в целях строительства линейных объектов инфраструктуры, реконструкции объектов инфраструктуры при реализации объекта: «Строительство дополнительных V и VI путей на участке Москва – Алабушево под специализированное пассажирское сообщение. (Этап 15. Усиление тягового и нетягового электроснабжения. Этап 15.3. Строительство тяговой подстанции Молжаниново)» на основании документации по планировке территории (проекта планировки территории и проекта межевания территории), утвержденной распоряжением Федерального агентства железнодорожного транспорта от 11.04.2024 № АБ-310-р.

6. Управлению земельно-имущественных отношений и правовой деятельности Федерального агентства железнодорожного транспорта:

1) направить в соответствии с Федеральным законом от 13.07.2015 № 218-ФЗ «О государственной регистрации недвижимости» копию настоящего распоряжения в филиал ППК «Роскадастр» по Москве;

2) направить копию настоящего распоряжения в ОАО «РЖД»;

3) обеспечить размещение настоящего распоряжения на официальном сайте Федерального агентства железнодорожного транспорта в информационно-коммуникационной сети «Интернет».

7. График проведения работ при осуществлении деятельности, для обеспечения которой устанавливается публичный сервитут, прилагается к настоящему Распоряжению (приложение № 3).

Заместитель руководителя



А.С. Батюк

**ГРАФИЧЕСКОЕ ОПИСАНИЕ**  
местоположения границ населенных пунктов, территориальных  
зон, особо охраняемых природных территорий, зон с особыми  
условиями использования территории  
*публичного сервитута в целях строительства линейных объектов инфраструктуры, реконструкции  
объектов инфраструктуры при реализации объекта «Строительство дополнительных V и VI путей на  
участке Москва – Алабушево под специализированное пассажирское сообщение» (Этап 15. Усиление тягового  
и нетягового электроснабжения. Этап 15.3. Строительство тяговой подстанции Молжаниново)»*

(наименование объекта, местоположение границ которого описано (далее - объект))

**Раздел 1**

Сведения об объекте		
№ п/п	Характеристики объекта	Описание характеристик
1	2	3
1	Местоположение объекта	Москва
2	Площадь объекта ± величина погрешности определения площади (P ± ΔP)	1 034 м <sup>2</sup> ± 2 м <sup>2</sup>
3	Иные характеристики объекта	Публичный сервитут в целях строительства линейных объектов инфраструктуры, реконструкции объектов инфраструктуры при реализации объекта «Строительство дополнительных V и VI путей на участке Москва – Алабушево под специализированное пассажирское сообщение» (Этап 15. Усиление тягового и нетягового электроснабжения. Этап 15.3. Строительство тяговой подстанции Молжаниново)» для целей, предусмотренных п.1 ч.5 ст.4 Федерального закона от 31.07.2020 №254-ФЗ. Срок публичного сервитута: 9 месяцев

**Раздел 2**

<b>Сведения о местоположении границ объекта</b>					
<b>1. Система координат</b> МСК Москвы					
<b>2. Сведения о характерных точках границ объекта</b>					
Обозначение характерных точек границ	Координаты, м		Метод определения координат характерной точки	Средняя квадратическая погрешность положения характерной точки (Mt), м	Описание обозначения точки на местности (при наличии)
	X	Y			
1	2	3	4	5	6
1	28 050,76	-6 573,88	Геодезический метод	0,10	—
2	28 047,74	-6 569,89		0,10	
3	28 038,07	-6 577,19		0,10	
4	28 030,42	-6 565,45		0,10	
5	28 006,33	-6 527,44		0,10	
6	27 988,81	-6 502,08		0,10	
7	27 979,83	-6 491,34		0,10	
8	27 964,65	-6 473,23		0,10	
9	27 950,59	-6 454,11		0,10	
10	27 929,94	-6 425,50		0,10	
11	27 928,81	-6 424,16		0,10	
12	27 923,33	-6 425,60		0,10	
13	27 926,04	-6 428,65		0,10	
14	27 946,55	-6 457,06		0,10	
15	27 960,71	-6 476,32		0,10	
16	27 976,00	-6 494,55		0,10	
17	27 984,83	-6 505,11		0,10	
18	28 002,16	-6 530,20		0,10	
19	28 026,21	-6 568,15		0,10	
20	28 036,98	-6 584,67		0,10	
21	28 040,77	-6 581,42		0,10	
1	28 050,76	-6 573,88	0,10		
<b>3. Сведения о характерных точках части (частей) границы объекта</b>					
1	2	3	4	5	6
—	—	—	—	—	—



# Графическое описание местоположения границ публичного сервитута






## Схема расположения границ публичного сервитута

в целях строительства линейных объектов инфраструктуры, реконструкции объектов инфраструктуры при реализации объекта «Строительство дополнительных V и VI путей на участке Москва – Алабушево под специализированное пассажирское сообщение» (Этап 15. Усиление тягового и тягового электроснабжения. Этап 15.3. Строительство тяговой подстанции Молжаниново)», расположенного: г. Москва, в границах кадастрового квартала 77:09:0006007 площадью 1034 м<sup>2</sup>



Масштаб 1:1 500

### Условные обозначения:

-  - проектные границы публичного сервитута
-  - характерные точки границы публичного сервитута
-  - границы земельных участков, сведения о которых содержатся в ЕГРН
-  - границы кадастрового квартала
-  - границы административно-территориального деления

77:09:0006007 - номер кадастрового квартала

**Порядок расчета и внесения платы за публичный сервитут в отношении земель или земельных участков, находящихся в государственной или муниципальной собственности, и не предоставленных гражданам или юридическим лицам**

1. Плата за публичный сервитут в отношении земельного участка, находящегося в государственной или муниципальной собственности и не обремененного правами третьих лиц, устанавливается в размере 0,01 процента кадастровой стоимости такого земельного участка за каждый год использования этого земельного участка. При этом плата за публичный сервитут, установленный на три года и более, не может быть менее чем 0,1 процента кадастровой стоимости земельного участка, обремененного сервитутом, за весь срок сервитута.

2. Плата за публичный сервитут рассчитывается пропорционально площади земельного участка и (или) земель в установленных границах публичного сервитута.

3. Если в отношении земельных участков и (или) земель кадастровая стоимость не определена, размер платы за публичный сервитут рассчитывается в соответствии с пунктами 1 и 2 настоящего Порядка исходя из среднего уровня кадастровой стоимости земельных участков по муниципальному району (городскому округу), муниципальному образованию в составе города федерального значения.

Расчет осуществляется по следующей формуле:

**$0,01\% * (\text{УПКС} * S \text{ усл.}) * n$** , где

– УПКС – средний удельный показатель кадастровой стоимости земельного участка, в отношении которого устанавливается публичный сервитут, находящегося на неразграниченной территории (средний уровень кадастровой стоимости земельных участков по муниципальному району (городскому округу), муниципальному образованию в составе города федерального значения) (руб./кв.м) (УПКС устанавливается каждым публично-правовым образованием самостоятельно в отношении кадастровых кварталов, расположенных в границах такого публично-правового образования с учетом вида разрешенного использования);

– S усл. – площадь части земельного участка, в отношении которого устанавливается публичный сервитут (кв.м);

– n – количество лет, на которые устанавливается публичный сервитут (г.).

4. Плата за публичный сервитут, установленный в отношении земельных участков и (или) земель, находящихся в государственной или муниципальной собственности и не обремененных правами третьих лиц, вносится владельцем публичного сервитута единовременным платежом не позднее шести месяцев со дня принятия решения об установлении публичного сервитута.

Плата за публичный сервитут вносится владельцем публичного сервитута в бюджет публично-правового образования с учетом статьи 51, статьи 57 и статьи 62 Бюджетного кодекса Российской Федерации.

**График проведения работ при осуществлении деятельности, для обеспечения которой устанавливается публичный сервитут в отношении земельного участка и/или земель, находящихся в государственной или муниципальной собственности и не предоставленных гражданам или юридическим лицам**

*График производства работ*

Наименование работ	Продолжительность, мес	Месяцы															
		1	2	3	4	5	6	7	8	9							
Подготовительный период строительства, в т.ч. сооружение площадки для установки машин и механизмов	10	1	2	3	4	1	2	3	4	1	2	3	4	1	2	3	4
Бетонирование фундаментов																	
Разработка грунта	2,0																
Бетонирование	4,0																
Монтаж оборудования ТП	3,0																
Сети водоснабжения	2,0																
Контактная сеть	2,0																
СЦБ	2,0																
ЛЭЛ	2,0																
Благоустройство, в т.ч. демонтаж площадки для установки машин и механизмов	10																

986-153-1420-ПДС-ГЧ									
Сервисное агентство У и Упрощ на участке №1016 - Амурское под специализированное пассажирское сообщение. Эшел. В. Станция автобуса и местного железнодорожного. Эшел. В.3. Сервисное агентство местного подстанции/направления									
Э	-	Экп	РБС-23	Длина					
Нак	Кол.уч	Кол.уч	РБС	Г/Вс	Г/Вс	Г/Вс	Г/Вс	Г/Вс	Г/Вс
Разработка	Монтаж	Монтаж	Монтаж	Монтаж	Монтаж	Монтаж	Монтаж	Монтаж	Монтаж
Проверка	Проверка	Проверка	Проверка	Проверка	Проверка	Проверка	Проверка	Проверка	Проверка
И. номер	Число	Число	Число	Число	Число	Число	Число	Число	Число
Г/Вс	Г/Вс	Г/Вс	Г/Вс	Г/Вс	Г/Вс	Г/Вс	Г/Вс	Г/Вс	Г/Вс
Календарный график									

