



МИНИСТЕРСТВО ТРАНСПОРТА РОССИЙСКОЙ ФЕДЕРАЦИИ

ФЕДЕРАЛЬНОЕ АГЕНТСТВО ЖЕЛЕЗНОДОРОЖНОГО ТРАНСПОРТА
(РОСЖЕЛДОР)

РАСПОРЯЖЕНИЕ

16 августа 2024г.

Москва

№

АБ-846-р

Об установлении публичного сервитута в интересах открытого акционерного общества «Российские железные дороги»

В соответствии с Земельным кодексом Российской Федерации, статьей 4 Федерального закона от 31.07.2020 № 254-ФЗ «Об особенностях регулирования отдельных отношений в целях модернизации и расширения магистральной инфраструктуры и о внесении изменений в отдельные законодательные акты Российской Федерации», пунктом 5.3.18 (3) Положения о Федеральном агентстве железнодорожного транспорта, утвержденного постановлением Правительства Российской Федерации от 30.07.2004 № 397, и на основании ходатайства открытого акционерного общества «Российские железные дороги», поступившего письмом Дирекции по комплексной реконструкции железных дорог и строительству объектов железнодорожного транспорта – филиала ОАО «РЖД» от 03.07.2024 № ИСХ-14363/ДКРС:

1. Установить публичный сервитут площадью 300 кв.м на срок 15 месяцев в интересах ОАО «РЖД» (ОГРН 1037739877295, ИНН 7708503727) в отношении земель в границах кадастровых кварталов с номерами 50:04:0011103, 50:04:0011106 и адресным ориентиром: Московская область, город Дмитров.

2. Срок, в течение которого использование земельного участка (его части) и (или) расположенного на нем объекта недвижимости в соответствии с их разрешенным использованием будет невозможно или существенно затруднено (при возникновении таких обстоятельств), составляет не более 12 месяцев.

3. Утвердить границы публичного сервитута общей площадью 300 кв.м согласно прилагаемому графическому описанию местоположения границ публичного сервитута и перечням координат характерных точек вышеуказанных границ, являющихся неотъемлемой частью настоящего распоряжения (приложение № 1).

4. Владелец публичного сервитута (ОАО «РЖД») обязан внести плату за публичный сервитут в отношении земельного участка и/или земель государственная собственность на которые не разграничена, в соответствии с порядком расчета и внесения платы за публичный сервитут (приложение № 2).

5. Публичный сервитут устанавливается в целях обеспечения строительства, реконструкции объектов инфраструктуры при реализации объекта: «Мга – Сонково – Дмитров, строительство вторых путей в целях увеличения пропускной способности участка. Реконструкция участка Каналстрой – Дмитров (вкл.) Московской железной дороги» на основании документации по планировке территории (проекта планировки территории и проекта межевания территории), утвержденной распоряжением Федерального агентства железнодорожного транспорта от 25.08.2021 № АИ-381-р (с изменениями от 23.05.2024 № АБ-472-р).

6. Управлению земельно-имущественных отношений и правовой деятельности Федерального агентства железнодорожного транспорта:

- 1) направить в соответствии с Федеральным законом от 13.07.2015 № 218-ФЗ «О государственной регистрации недвижимости» копию настоящего распоряжения в филиал ППК «Роскадастр» по Московской области;
- 2) направить копию настоящего распоряжения в ОАО «РЖД»;
- 3) обеспечить размещение настоящего распоряжения на официальном сайте Федерального агентства железнодорожного транспорта в информационно-коммуникационной сети «Интернет».

7. График проведения работ при осуществлении деятельности, для обеспечения которой устанавливается публичный сервитут, прилагается к настоящему Распоряжению (приложение № 3).

Заместитель руководителя



А.С. Батюк

Приложение № 1
к распоряжению Росжелдора

от 16.08.2014 № ДВ-840р

ГРАФИЧЕСКОЕ ОПИСАНИЕ

местоположения границ населенных пунктов, территориальных зон, особо охраняемых природных территорий, зон с особыми условиями использования территории

Публичный сервитут для обеспечения строительства, реконструкции объектов инфраструктуры, при реализации объекта «Мга – Сонково – Дмитров, строительство вторых путей в целях увеличения пропускной способности участка. Реконструкция участка Каналстрой – Дмитров (вкл.) Московской железной дороги» для целей, предусмотренных п. 2 ч. 5 ст. 4 Федерального закона от 31.07.2020 N 254-ФЗ, в границах кадастровых кварталов 50:04:0011103 и 50:04:0011106

(наименование объекта, местоположение границ которого описано (далее - объект))

Раздел 1

Сведения об объекте

№ п/п	Характеристики объекта	Описание характеристик
1	2	3
1.	Местоположение объекта	Московская область, город Дмитров
2.	Площадь объекта +/- величина погрешности определения площади (P +/- Дельта P)	300 +/- 61 м ² 50:04:0011103(283.3 кв.м.) 50:04:0011106(16.41 кв.м.)
3.	Иные характеристики объекта	Срок на 15 месяцев

Раздел 2

Сведения о местоположении границ объекта

1. Система координат МСК-50, зона 2

2. Сведения о характерных точках границ объекта

Обозначение характерных точек границ	Координаты, м		Метод определения координат характерной точки	Средняя квадратическая погрешность положения характерной точки (M _t), м	Описание обозначения точки на местности (при наличии)
	X	Y			
1	2	3	4	5	6
1	534876.63	2190245.85	Метод спутниковых геодезических измерений (определений)	0.10	Закрепление отсутствует
2	534913.20	2190259.03	Метод спутниковых геодезических измерений (определений)	0.10	Закрепление отсутствует
3	534911.14	2190265.55	Метод спутниковых геодезических измерений (определений)	0.10	Закрепление отсутствует
4	534910.72	2190266.89	Метод спутниковых геодезических измерений (определений)	0.10	Закрепление отсутствует
5	534881.04	2190258.24	Метод спутниковых геодезических измерений (определений)	0.10	Закрепление отсутствует
6	534883.37	2190250.49	Метод спутниковых геодезических измерений (определений)	0.10	Закрепление отсутствует
7	534876.24	2190246.93	Метод спутниковых геодезических измерений (определений)	0.10	Закрепление отсутствует
8	534873.42	2190245.53	Метод спутниковых геодезических измерений (определений)	0.10	Закрепление отсутствует
1	534876.63	2190245.85	Метод спутниковых геодезических измерений (определений)	0.10	Закрепление отсутствует

3. Сведения о характерных точках части (частей) границы объекта

Обозначение характерных точек части границы	Координаты, м		Метод определения координат характерной точки	Средняя квадратическая погрешность положения характерной точки (Mt), м	Описание обозначения точки на местности (при наличии)
	X	Y			
1	2	3	4	5	6
-	-	-	-	-	-






СХЕМА РАСПОЛОЖЕНИЯ ГРАНИЦ ПУБЛИЧНОГО СЕРВИТУТА

Публичный сервитут для обеспечения строительства, реконструкции объектов инфраструктуры, при реализации объекта «Мга – Сонково – Дмитров, строительство вторых путей в целях увеличения пропускной способности участка. Реконструкция участка Каналстрой – Дмитров (вкл.) Московской железной дороги для целей, предусмотренных п. 2 ч. 5 ст. 4 Федерального закона от 31.07.2020 N 254-ФЗ, в границах кадастровых кварталов 50:04:0011103 и 50:04:0011106



Масштаб 1:1000

Условные обозначения

-  -часть границы, сведения ЕГРН о которой позволяют однозначно определить ее положение на местности;
-  -граница публичного сервитута, местоположение которого определена при выполнении кадастровых работ;
-  -обозначение контура объекта капитального строительства, имеющиеся в ЕГРН сведения о которой достаточны для
-  -обозначение границ кадастрового квартала;
- 77:02:0021006:51** -кадастровый номер земельного участка
- 77:02:0021006** -номер кадастрового квартала
-  -обозначение поворотной точки, образуемого публичного сервитута

Порядок расчета и внесения платы за публичный сервитут в отношении земель или земельных участков, находящихся в государственной или муниципальной собственности и не предоставленных гражданам или юридическим лицам

1. Плата за публичный сервитут в отношении земельного участка, находящегося в государственной или муниципальной собственности и не обремененного правами третьих лиц, устанавливается в размере 0,01 процента кадастровой стоимости такого земельного участка за каждый год использования этого земельного участка. При этом плата за публичный сервитут, установленный на три года и более, не может быть менее чем 0,1 процента кадастровой стоимости земельного участка, обремененного сервитутом, за весь срок сервитута.

2. Плата за публичный сервитут рассчитывается пропорционально площади земельного участка и (или) земель в установленных границах публичного сервитута.

3. Если в отношении земельных участков и (или) земель кадастровая стоимость не определена, размер платы за публичный сервитут рассчитывается в соответствии с пунктами 1 и 2 настоящего Порядка исходя из среднего уровня кадастровой стоимости земельных участков по муниципальному району (городскому округу), муниципальному образованию в составе города федерального значения.

Расчет осуществляется по следующей формуле:

$$0,01\% * (\text{УПКС} * S \text{ усл.}) * n, \text{ где}$$

– УПКС – средний удельный показатель кадастровой стоимости земельного участка, в отношении которого устанавливается публичный сервитут, находящегося на неразграниченной территории (средний уровень кадастровой стоимости земельных участков по муниципальному району (городскому округу), муниципальному образованию в составе города федерального значения) (руб./кв.м) (УПКС устанавливается каждым публично-правовым образованием самостоятельно в отношении кадастровых кварталов, расположенных в границах такого публично-правового образования с учетом вида разрешенного использования);

– S усл. – площадь части земельного участка, в отношении которого устанавливается публичный сервитут (кв.м);

– n – количество лет, на которые устанавливается публичный сервитут (г.).

4. Плата за публичный сервитут, установленный в отношении земельных участков и (или) земель, находящихся в государственной или муниципальной собственности и не обремененных правами третьих лиц, вносится обладателем публичного сервитута единовременным платежом не позднее шести месяцев со дня принятия решения об установлении публичного сервитута.

Плата за публичный сервитут вносится обладателем публичного сервитута в бюджет публично-правового образования с учетом статьи 51, статьи 57 и статьи 62 Бюджетного кодекса Российской Федерации.

График проведения работ при осуществлении деятельности, для обеспечения которой устанавливается публичный сервитут в отношении земельного участка и/или земель, находящихся в государственной или муниципальной собственности и не предоставленных гражданам или юридическим лицам

Сводный календарный план реконструкции ст. Дмитров

№ п/п	Наименование работ и затрат	Площадь земляных работ, тыс. куб. м	Стоимость земляных работ, тыс. руб.	Центр	Распределение капитальных вложений по месяцам и кварталам													
					I квартал			II квартал			III квартал			IV квартал				
1	2	3	4	5	6	7	8	9	10	11	12	13	14	15	16	17	18	19
Дорожная инфраструктура																		
1	Вырубка деревьев и срезка кустарника	4,45	4,45															
2	Снятие почво-растительного слоя	56,21	56,21															
3	Демонтаж заборов на ПК 657-7,4	94,44	94,44															
4	Результативная земля	54,12	54,12															
5	Перустройство сетей связи	713,12	678,11															
6	Перустройство кабельных сетей СДВ	2 709,78	2 667,24															
7	Перустройство сетей электроснабжения	61,38	57,61															
8	Перустройство воздушных и вводов кабельных	44,00	44,00															
Земельное хозяйство																		
1	Земельное хозяйство	1 524,86	1 524,86															
2	Возмошность	331,85	331,85															
Искусственные сооружения на железнодорожных путях																		
1	Полимерная утеплительная стена на ПК 656-82,45-ПК 657-34,38	4 377,24	4 377,24															
2	Демонтаж железнодорожного моста 66 км ПК 8	447,33	447,53															
3	Возлепорошковая труба на ПК 655-64,23	801,65	801,65															
4	Возлепорошковая труба на ПК 656-63,10	1 904,61	1 904,61															
5	Демонтаж железнодорожного моста 66 км ПК 6	751,47	751,47															
Варшавское направление пути																		
1	Варшавское направление пути	5 824,20	5 824,20															
2	Тепловозный паровоз	353,33	353,33															
Объекты электроснабжения и электроосвещения																		
1	Устройство СДВ	4 591,08	1 744,17															
Объекты электроснабжения																		
1	Компактная сеть	10 984,23	10 375,73															
Объекты подсветки и обслуживания пешеходных переходов																		
1	Шумозащитные экраны	13 706,92	13 706,92															
2	Металлическая ограждение	1 953,51	1 953,51															
Объекты электроснабжения																		
1	Электроснабжение	3 278,15	1 967,60															
2	Электроснабжение	1 009,70	907,38															
Объекты электроснабжения																		
1	Система связи систем связи	10 164,44	2 616,24															
Дорожное хозяйство и обслуживание																		
1	ЛОС	4 270,14	1 362,28															
Итого по главам:																		
Итого по главам 8-10:																		
ВСЕГО ПО СВОДНОЙ СМЕТЕ:																		