

**ГРАФИЧЕСКОЕ ОПИСАНИЕ**

**местоположения границ населенных пунктов, территориальных  
зон, особо охраняемых природных территорий, зон с особыми  
условиями использования территории**

*публичного сервитута в целях обеспечения строительства, реконструкции объектов инфраструктуры при  
реализации объекта «Строительство дополнительных V и VI путей на участке Москва – Алабушево под  
специализированное пассажирское сообщение» (Этап 15. Усиление тягового и нетягового электроснабжения.  
Этап 15.3. Строительство тяговой подстанции Молжаниново)»*

(наименование объекта, местоположение границ которого описано (далее - объект))

**Раздел 1**

**Сведения об объекте**

<b>№ п/п</b>	<b>Характеристики объекта</b>	<b>Описание характеристик</b>
<b>1</b>	<b>2</b>	<b>3</b>
1	Местоположение объекта	Москва
2	Площадь объекта ± величина погрешности определения площади (P ± ΔP)	52 м <sup>2</sup> ± 3 м <sup>2</sup>
3	Иные характеристики объекта	Публичный сервитут в целях обеспечения строительства, реконструкции объектов инфраструктуры при реализации объекта «Строительство дополнительных V и VI путей на участке Москва – Алабушево под специализированное пассажирское сообщение» (Этап 15. Усиление тягового и нетягового электроснабжения. Этап 15.3. Строительство тяговой подстанции Молжаниново)» для целей, предусмотренных п.2 ч.5 ст.4 Федерального закона от 31.07.2020 №254-ФЗ. Срок публичного сервитута: 9 месяцев

**Раздел 2**

**Сведения о местоположении границ объекта**

<b>1. Система координат</b> МСК Москвы					
<b>2. Сведения о характерных точках границ объекта</b>					
Обозначение характерных точек границ	Координаты, м		Метод определения координат характерной точки	Средняя квадратическая погрешность положения характерной точки (Mt), м	Описание обозначения точки на местности (при наличии)
	X	Y			
1	2	3	4	5	6
1	27 798,09	-6 458,51	Геодезический метод	0,10	—
2	27 796,12	-6 440,98		0,10	
3	27 791,45	-6 451,77		0,10	
1	27 798,09	-6 458,51		0,10	
<b>3. Сведения о характерных точках части (частей) границы объекта</b>					
1	2	3	4	5	6
—	—	—	—	—	—





# Графическое описание местоположения границ публичного сервитута






## Схема расположения границ публичного сервитута

в целях обеспечения строительства, реконструкции объектов инфраструктуры при реализации объекта «Строительство дополнительных V и VI путей на участке Москва – Алабушево под специализированное пассажирское сообщение» (Этап 15. Усиление тягового и нетягового электроснабжения. Этап 15.3. Строительство тяговой подстанции Молжаниново)», расположенного: г. Москва, в границах кадастрового квартала 77:09:0006007 площадью 52 м<sup>2</sup>



Масштаб 1:1 500

### Условные обозначения:

-  - проектные границы публичного сервитута
-  - характерные точки границы публичного сервитута
-  - границы земельных участков, сведения о которых содержатся в ЕГРН
-  - границы кадастрового квартала
-  - границы административно-территориального деления

77:09:0006007 - номер кадастрового квартала