



МИНИСТЕРСТВО ТРАНСПОРТА РОССИЙСКОЙ ФЕДЕРАЦИИ

ФЕДЕРАЛЬНОЕ АГЕНТСТВО ЖЕЛЕЗНОДОРОЖНОГО ТРАНСПОРТА
(РОСЖЕЛДОР)

РАСПОРЯЖЕНИЕ

30 июля 2024

Москва

№

ЯВ-757-р

Об установлении публичного сервитута в интересах открытого акционерного общества «Российские железные дороги»

В соответствии с Земельным кодексом Российской Федерации, статьей 4 Федерального закона от 31.07.2020 № 254-ФЗ «Об особенностях регулирования отдельных отношений в целях модернизации и расширения магистральной инфраструктуры и о внесении изменений в отдельные законодательные акты Российской Федерации», пунктом 5.3.18 (3) Положения о Федеральном агентстве железнодорожного транспорта, утвержденного постановлением Правительства Российской Федерации от 30.07.2004 № 397, и на основании ходатайства открытого акционерного общества «Российские железные дороги», поступившего письмом Дирекции по строительству сетей связи – филиала ОАО «РЖД» от 26.02.2024 № ИСХ-3229/ДКСС:

1. Установить публичный сервитут на срок 14 месяцев в интересах ОАО «РЖД» (ОГРН 1037739877295, ИНН 7708503727) в отношении:

1) земельного участка с кадастровым номером 50:41:0030204:68 площадью 304 кв.м и адресным ориентиром: Московская область, г. Лобня, ул. Индустриальная, 9;

2) земельного участка с кадастровым номером 50:41:0030206:26 площадью 249 кв.м и адресным ориентиром: Московская область, г. Лобня, ул. Индустриальная, у д. 104А;

3) земель в границах кадастрового квартала с номером 50:41:0030206 площадью 142 кв.м и адресным ориентиром: Московская область, г. Лобня.

2. Срок, в течение которого использование земельного участка (его части) и (или) расположенного на нем объекта недвижимости в соответствии

с их разрешенным использованием будет невозможно или существенно затруднено (при возникновении таких обстоятельств), составляет 2 месяца.

3. Утвердить границы публичного сервитута общей площадью 695 кв.м согласно прилагаемому графическому описанию местоположения границ публичного сервитута и перечням координат характерных точек вышеуказанных границ, являющихся неотъемлемой частью настоящего распоряжения (приложение № 1).

4. Владелец публичного сервитута (ОАО «РЖД») при осуществлении деятельности, для обеспечения которой испрашивается публичный сервитут, обязан учитывать ранее установленные ограничения (обременения) в использовании объекта недвижимости.

5. Владелец публичного сервитута (ОАО «РЖД») обязан привести земельный участок в состояние, пригодное для использования в соответствии с его видом разрешенного использования в срок не позднее чем 3 месяца после завершения деятельности, для осуществления которой был установлен публичный сервитут.

6. Владелец публичного сервитута (ОАО «РЖД») обязан внести плату за публичный сервитут в отношении земельного участка и/или земель государственная собственность на которые не разграничена, в соответствии с порядком расчета и внесения платы за публичный сервитут (приложение № 2).

7. Публичный сервитут устанавливается в целях обеспечения строительства, реконструкции объектов инфраструктуры при реализации объекта: «Организация пригородно-городского пассажирского железнодорожного движения на участке Одинцово – Лобня (МЦД-1 «Одинцово - Лобня»). Реконструкция ст. Лобня и производственной базы ПМС-76 (изменение специализации на сортировочный парк ж/д ст. Лобня) Савеловского направления Московской железной дороги», входящей в состав строительства III и IV главных железнодорожных путей общего пользования протяженностью 26,1 км (г. Долгопрудный, г. Лобня, Мытищинский район, Северный, Северо-Восточный административные округа г. Москвы) на участке Бескудниково – Лобня в рамках реализации проекта «Развитие Московского транспортного узла» на основании документации по планировке территории (проекта планировки территории и проекта межевания территории), утвержденной распоряжением Федерального агентства железнодорожного транспорта от 17.04.2021 № АИ-128-р (с изменениями от 01.11.2023 № АБ-635-р).

8. Управлению земельно-имущественных отношений и правовой деятельности Федерального агентства железнодорожного транспорта:

1) направить в соответствии с Федеральным законом от 13.07.2015 № 218-ФЗ «О государственной регистрации недвижимости» копию настоящего распоряжения в филиал ППК «Роскадастр» по Московской области;

2) направить копию настоящего распоряжения в ОАО «РЖД»;

3) обеспечить размещение настоящего распоряжения на официальном сайте Федерального агентства железнодорожного транспорта в информационно-коммуникационной сети «Интернет».

9. График проведения работ при осуществлении деятельности, для обеспечения которой устанавливается публичный сервитут, прилагается к настоящему распоряжению (приложение № 3).

Заместитель руководителя



А.С. Батюк

ГРАФИЧЕСКОЕ ОПИСАНИЕ
местоположения границ населенных пунктов, территориальных
зон, особо охраняемых природных территорий, зон с особыми
условиями использования территории

публичного сервитута в целях обеспечения строительства, реконструкции объектов инфраструктуры при реализации объекта «Организация пригородно-городского пассажирского железнодорожного движения на участке Одинцово – Лобня (МЦД-1 «Одинцово - Лобня»). Реконструкция ст. Лобня и производственной базы ПМС-76 (изменение специализации на сортировочный парк ж/д ст. Лобня) Савеловского направления Московской железной дороги», входящей в состав строительства III и IV главных железнодорожных путей общего пользования протяженностью 26,1 км (г. Долгопрудный, г. Лобня, Мытищинский район, Северный, Северо-Восточный административные округа г. Москвы) на участке Бескудниково – Лобня в рамках реализации проекта «Развитие Московского транспортного узла»

(наименование объекта, местоположение границ которого описано (далее - объект))

Раздел 1

Сведения об объекте		
№ п/п	Характеристики объекта	Описание характеристик
1	2	3
1	Местоположение объекта	Московская область, Лобня г
2	Площадь объекта ± величина погрешности определения площади (Р ± ΔР)	695 м ² ± 9 м ²
3	Иные характеристики объекта	<p>Вид объекта реестра границ: Зона с особыми условиями использования территории</p> <p>Вид объекта по документу: публичный сервитут в целях обеспечения строительства, реконструкции объектов инфраструктуры при реализации объекта «Организация пригородно-городского пассажирского железнодорожного движения на участке Одинцово – Лобня (МЦД-1 «Одинцово - Лобня»). Реконструкция ст. Лобня и производственной базы ПМС-76 (изменение специализации на сортировочный парк ж/д ст. Лобня) Савеловского направления Московской железной дороги», входящей в состав строительства III и IV главных железнодорожных путей общего пользования протяженностью 26,1 км (г. Долгопрудный, г. Лобня, Мытищинский район, Северный, Северо-Восточный административные округа г. Москвы) на участке Бескудниково – Лобня в рамках реализации проекта «Развитие Московского транспортного узла» для целей, предусмотренных п. 2 ч.5 ст.4 Федерального закона от 31.07.2020 №254-ФЗ. Срок публичного сервитута: 14 месяцев.</p> <p>Земельные участки, образующие зону или территорию: 50:41:0030204:68, 50:41:0030206:26</p>

Раздел 2

Сведения о местоположении границ объекта					
1. Система координат МСК-50, зона 2					
2. Сведения о характерных точках границ объекта					
Обозначение характерных точек границ	Координаты, м		Метод определения координат характерной точки	Средняя квадратическая погрешность положения характерной точки (Mt), м	Описание обозначения точки на местности (при наличии)
	X	Y			
1	2	3	4	5	6
—	—	—	—	—	—
3. Сведения о характерных точках части (частей) границы объекта					
1	2	3	4	5	6
1	498 847,26	2 185 642,60	Аналитический метод	0,10	—
2	498 851,36	2 185 649,06		0,10	
3	498 869,67	2 185 638,75		0,10	
4	498 873,86	2 185 643,41		0,10	
5	498 885,51	2 185 634,59		0,10	
6	498 887,31	2 185 636,96		0,10	
7	498 895,20	2 185 647,39		0,10	
8	498 901,76	2 185 656,05		0,10	
9	498 904,59	2 185 654,50		0,10	
10	498 924,87	2 185 649,43		0,10	
11	498 930,63	2 185 648,64		0,10	
12	498 930,89	2 185 650,62		0,10	
13	498 941,73	2 185 648,25		0,10	
14	498 941,70	2 185 648,10		0,10	
15	498 932,91	2 185 649,70		0,10	
16	498 932,27	2 185 643,29		0,10	
17	498 924,80	2 185 644,68		0,10	
18	498 925,28	2 185 647,89		0,10	
19	498 913,60	2 185 650,36		0,10	
20	498 906,16	2 185 652,84		0,10	
21	498 905,51	2 185 650,93		0,10	
22	498 898,87	2 185 639,80		0,10	
23	498 901,25	2 185 637,37		0,10	
24	498 912,28	2 185 624,10		0,10	
25	498 915,57	2 185 625,70		0,10	
26	498 930,87	2 185 606,35		0,10	
27	498 929,08	2 185 605,08		0,10	
28	498 922,25	2 185 613,63		0,10	
29	498 907,42	2 185 622,57		0,10	
30	498 893,41	2 185 630,01		0,10	
31	498 892,07	2 185 627,16		0,10	
32	498 863,73	2 185 639,73		0,10	
33	498 860,86	2 185 634,04		0,10	
1	498 847,26	2 185 642,60	0,10		
Вырез 1 из 1					
34	498 894,26	2 185 631,82	Аналитический метод	0,10	—
35	498 894,82	2 185 633,01		0,10	
36	498 898,03	2 185 638,39		0,10	
37	498 899,96	2 185 636,42		0,10	
38	498 911,42	2 185 622,59		0,10	
39	498 908,39	2 185 624,32		0,10	
34	498 894,26	2 185 631,82		0,10	

Графическое описание местоположения границ публичного сервитута






Схема расположения границ публичного сервитута

в целях обеспечения строительства, реконструкции объектов инфраструктуры или при реализации объекта «Организация пригородно-городского пассажирского железнодорожного движения на участке Одинцово – Лобня (МЦД-1 «Одинцово - Лобня»). Реконструкция ст. Лобня и производственной базы ПМС-76 (изменение специализации на сортировочный парк ж/д ст. Лобня) Савеловского направления Московской железной дороги», входящей в состав строительства III и IV главных железнодорожных путей общего пользования протяженностью 26,1 км (г. Долгопрудный, г. Лобня, Мытищинский район, Северный, Северо-Восточный административные округа г. Москвы) на участке Бескудниково – Лобня в рамках реализации проекта «Развитие Московского транспортного узла»,

расположенного: Московская область, город Лобня, улица Индустриальная
на земельных участках с кадастровыми номерами 50:41:0030204:68 площадь 304 кв.м, 50:41:0030206:26 площадь 249 кв.м, на землях кадастрового квартала 50:41:0030206 площадь 142 кв.м, общая площадь 695 кв.м.



Условные обозначения:

-  - Проектная граница публичного сервитута;
-  - Характерные точки границы публичного сервитута;
-  - Границы земельных участков, сведения о которых содержатся в ЕГРН;
-  - Границы кадастрового квартала;
- 50:41:0020105 - Обозначение кадастрового квартала;
- 50:41:0020105:749 - Кадастровый номер земельного участка, сведения о котором содержатся в ЕГРН;
-  - Проектируемая коммуникация;

Порядок расчета и внесения платы за публичный сервитут в отношении земель или земельных участков, находящихся в государственной или муниципальной собственности, и не предоставленных гражданам или юридическим лицам

1. Плата за публичный сервитут в отношении земельного участка, находящегося в государственной или муниципальной собственности и не обремененного правами третьих лиц, устанавливается в размере 0,01 процента кадастровой стоимости такого земельного участка за каждый год использования этого земельного участка. При этом плата за публичный сервитут, установленный на три года и более, не может быть менее чем 0,1 процента кадастровой стоимости земельного участка, обремененного сервитутом, за весь срок сервитута.

2. Плата за публичный сервитут рассчитывается пропорционально площади земельного участка и (или) земель в установленных границах публичного сервитута.

3. Если в отношении земельных участков и (или) земель кадастровая стоимость не определена, размер платы за публичный сервитут рассчитывается в соответствии с пунктами 1 и 2 настоящего Порядка исходя из среднего уровня кадастровой стоимости земельных участков по муниципальному району (городскому округу), муниципальному образованию в составе города федерального значения.

Расчет осуществляется по следующей формуле:

0,01% * (УПКС * S усл.) * n, где

– УПКС – средний удельный показатель кадастровой стоимости земельного участка, в отношении которого устанавливается публичный сервитут, находящегося на неразграниченной территории (средний уровень кадастровой стоимости земельных участков по муниципальному району (городскому округу), муниципальному образованию в составе города федерального значения) (руб./кв.м) (УПКС устанавливается каждым публично-правовым образованием самостоятельно в отношении кадастровых кварталов, расположенных в границах такого публично-правового образования с учетом вида разрешенного использования);


– S усл. – площадь части земельного участка, в отношении которого устанавливается публичный сервитут (кв.м);

– n – количество лет, на которые устанавливается публичный сервитут (г.).

4. Плата за публичный сервитут, установленный в отношении земельных участков и (или) земель, находящихся в государственной или муниципальной собственности и не обремененных правами третьих лиц, вносится обладателем публичного сервитута единовременным платежом не позднее шести месяцев со дня принятия решения об установлении публичного сервитута.

Плата за публичный сервитут вносится обладателем публичного сервитута в бюджет публично-правового образования с учетом статьи 51, статьи 57 и статьи 62 Бюджетного кодекса Российской Федерации.

График проведения работ при осуществлении деятельности, для обеспечения которой устанавливается публичный сервитут в отношении земельного участка и/или земель, находящихся в государственной или муниципальной собственности и не предоставленных гражданам или юридическим лицам

Календарный план																	
№ п/п	Объекты строительства	Продолжительность строительства, мес.	1-й год строительства												2-й год		
			4 кв.		1 кв.			2 кв.			3 кв.			4 кв.		1 кв.	
			XI	XII	I	II	III	IV	V	VI	VII	VIII	IX	X	XI	XII	I
	Реконструкция жд путей (выполняет МосЖелДорпроект)	12															
Подготовительный период																	
1	Устройство временной дороги и ограждения	1,4															
2	Обустройство строительного участка	1															
Основной период																	
3	Служебно-техническое здание	8															
4	Контрольно-пропускной пункт	4															
5	Насосная станция пожаротушения с резервуарами	6															
8	Насосная станция восстановления пожарного запаса подземная	1															
9	Внутриплощадочные сети водоснабжения и водоотведения с устройством КНС хоз. быт. стоков и КНС дождевых стоков	5															
10	Внеплощадочные сети ливневой канализации с устройством ЛОС, КНС №1, КНС №2 и КНС №3	4															
11	Внутриплощадочные электрические сети	1															
12	Автодороги	2															
13	Благоустройство	4															
14	Ограждение территории	2															
График продолжительности строительства является ориентировочным, дату начала строительства назначает Заказчик.																	
4740,Х-ПОСЗ-ГЧ1																	
Организация пригородно-городского пассажирского железнодорожного движения на участке Одинцово-Лобня (МЦД-1 «Одинцово-Лобня») Этап 10 «Реконструкция производственной базы ПМС-76 и изменение ее специализации на сортировочный парк железнодорожной станции Лобня»																	
1	зам.	749-23															
Изм.	Кол.	Лист	№ док.	Подпись	Дата				Стадия	Лист	Листов						
Разраб.		Косов			23.10.23				П	4							
Нач. отд.		Елецкий			23.10.23												
Н. контр.		Тимащенко			23.10.23	Календарный план			 АО "ГИПРОТЯЖМАШ"								