

ГРАФИЧЕСКОЕ ОПИСАНИЕ

**местоположения границ населенных пунктов, территориальных
зон, особо охраняемых природных территорий, зон с особыми
условиями использования территории**

*публичного сервитута в целях строительства линейных объектов инфраструктуры, реконструкции
объектов инфраструктуры при реализации объекта «Этап 27. Реконструкция тяговой подстанции Отдых» в
рамках реализации проекта «Организация пригородно-городского пассажирского железнодорожного
движения на участке Крюково-Раменское (МЦД-3)»*

(наименование объекта, местоположение границ которого описано (далее - объект))

Раздел 1

Сведения об объекте		
№ п/п	Характеристики объекта	Описание характеристик
1	2	3
1	Местоположение объекта	Московская область, Раменское г
2	Площадь объекта ± величина погрешности определения площади (P ± ΔP)	120 м ² ± 4 м ²
3	Иные характеристики объекта	Публичный сервитут в целях строительства линейных объектов инфраструктуры, реконструкции объектов инфраструктуры при реализации объекта «Этап 27. Реконструкция тяговой подстанции Отдых» в рамках реализации проекта «Организация пригородно-городского пассажирского железнодорожного движения на участке Крюково-Раменское (МЦД-3)» для целей, предусмотренных п.1 ч.5 ст.4 Федерального закона от 31.07.2020 №254-ФЗ. Срок публичного сервитута: 15,75 месяцев

Раздел 2

Сведения о местоположении границ объекта

1. Система координат МСК-50, зона 2					
2. Сведения о характерных точках границ объекта					
Обозначение характерных точек границ	Координаты, м		Метод определения координат характерной точки	Средняя квадратическая погрешность положения характерной точки (Mt), м	Описание обозначения точки на местности (при наличии)
	X	Y			
1	2	3	4	5	6
контур 1					
1	451 926,41	2 227 697,14	Аналитический метод	0,10	—
2	451 924,08	2 227 700,40		0,10	
3	451 914,11	2 227 693,27		0,10	
4	451 913,29	2 227 694,29		0,10	
5	451 913,13	2 227 694,02		0,10	
6	451 916,28	2 227 689,91		0,10	
1	451 926,41	2 227 697,14		0,10	
контур 2					
7	451 850,68	2 227 792,24	Аналитический метод	0,10	—
8	451 840,30	2 227 807,49		0,10	
9	451 818,55	2 227 837,46		0,10	
10	451 829,39	2 227 819,61		0,10	
11	451 845,49	2 227 797,57		0,10	
12	451 848,98	2 227 792,85		0,10	
13	451 849,50	2 227 792,45		0,10	
7	451 850,68	2 227 792,24		0,10	
3. Сведения о характерных точках части (частей) границы объекта					
1	2	3	4	5	6
—	—	—	—	—	—

Графическое описание местоположения границ публичного сервитута





Схема расположения границ публичного сервитута

в целях строительства линейных объектов инфраструктуры, реконструкции объектов инфраструктуры при реализации объекта «Этап 27. Реконструкция тяговой подстанции Отдых» в рамках реализации проекта «Организация пригородно-городского пассажирского железнодорожного движения на участке Крюково-Раменское (МЦД-3)», расположенного: Московская область, Раменский городской округ, в границах кадастровых кварталов 50:23:0100642, 50:23:0100655 площадью 120 м²



Масштаб 1:1 000

Условные обозначения:

-  - проектные границы публичного сервитута
-  - характерные точки границы публичного сервитута
-  - границы земельных участков, сведения о которых содержатся в ЕГРН
-  - границы кадастрового квартала
- 50:23:0100642 - номер кадастрового квартала