

ГРАФИЧЕСКОЕ ОПИСАНИЕ
местоположения границ населенных пунктов, территориальных
зон, особо охраняемых природных территорий, зон с особыми
условиями использования территории
публичного сервитута в целях строительства линейных объектов инфраструктуры, реконструкции
объектов инфраструктуры при реализации объекта «Этап 27. Реконструкция тяговой подстанции Отдых» в
рамках реализации проекта «Организация пригородно-городского пассажирского железнодорожного
движения на участке Крюково-Раменское (МЦД-3)»

(наименование объекта, местоположение границ которого описано (далее - объект))

Раздел 1

Сведения об объекте

№ п/п	Характеристики объекта	Описание характеристик
1	2	3
1	Местоположение объекта	Московская область, Раменское г
2	Площадь объекта ± величина погрешности определения площади (Р ± ΔР)	421 м ² ± 7 м ²
3	Иные характеристики объекта	Публичный сервитут в целях строительства линейных объектов инфраструктуры, реконструкции объектов инфраструктуры при реализации объекта «Этап 27. Реконструкция тяговой подстанции Отдых» в рамках реализации проекта «Организация пригородно-городского пассажирского железнодорожного движения на участке Крюково-Раменское (МЦД-3)» для целей, предусмотренных п.1 ч.5 ст.4 Федерального закона от 31.07.2020 №254-ФЗ. Срок публичного сервитута: 15,75 месяцев

Раздел 2

Сведения о местоположении границ объекта

1. Система координат МСК-50, зона 2					
2. Сведения о характерных точках границ объекта					
Обозначение характерных точек границ	Координаты, м		Метод определения координат характерной точки	Средняя квадратическая погрешность положения характерной точки (Mt), м	Описание обозначения точки на местности (при наличии)
	X	Y			
1	2	3	4	5	6
контур 1					
1	451 926,41	2 227 697,14	Аналитический метод	0,10	—
2	451 924,08	2 227 700,40		0,10	
3	451 914,11	2 227 693,27		0,10	
4	451 912,59	2 227 695,16		0,10	
5	451 910,61	2 227 694,01		0,10	
6	451 914,74	2 227 688,81		0,10	
1	451 926,41	2 227 697,14		0,10	
контур 2					
7	451 874,86	2 227 759,92	Аналитический метод	0,10	—
8	451 876,33	2 227 761,80		0,10	
9	451 870,36	2 227 770,54		0,10	
10	451 859,90	2 227 784,83		0,10	
11	451 858,67	2 227 783,86		0,10	
12	451 858,17	2 227 783,06		0,10	
13	451 858,15	2 227 781,74		0,10	
14	451 858,91	2 227 780,65		0,10	
7	451 874,86	2 227 759,92		0,10	
контур 3					
15	451 853,37	2 227 793,62	Аналитический метод	0,10	—
16	451 848,72	2 227 799,94		0,10	
17	451 832,69	2 227 821,88		0,10	
18	451 818,67	2 227 843,50		0,10	
19	451 812,40	2 227 851,86		0,10	
20	451 807,86	2 227 857,76		0,10	
21	451 806,61	2 227 857,20		0,10	
22	451 809,01	2 227 853,16		0,10	
23	451 829,39	2 227 819,61		0,10	
24	451 845,49	2 227 797,57		0,10	
25	451 848,98	2 227 792,85		0,10	
26	451 849,50	2 227 792,45		0,10	
27	451 850,89	2 227 792,20		0,10	
28	451 851,92	2 227 792,48		0,10	
15	451 853,37	2 227 793,62	0,10		
3. Сведения о характерных точках части (частей) границы объекта					
1	2	3	4	5	6
—	—	—	—	—	—





Графическое описание местоположения границ публичного сервитута
Схема расположения границ публичного сервитута

в целях строительства линейных объектов инфраструктуры, реконструкции объектов инфраструктуры при реализации объекта «Этап 27. Реконструкция тяговой подстанции Отдых» в рамках реализации проекта «Организация пригородно-городского пассажирского железнодорожного движения на участке Крюково-Раменское (МЦД-3)», расположенного: Московская область, Раменский городской округ, в границах кадастровых кварталов 50:23:0100642, 50:23:0100655 площадью 421 м²



Масштаб 1:800

Условные обозначения:

-  - проектные границы публичного сервитута
-  - характерные точки границы публичного сервитута
-  - границы земельных участков, сведения о которых содержатся в ЕГРН
-  - границы кадастрового квартала
- 50:23:0100662 - обозначение кадастрового квартала