

### ГРАФИЧЕСКОЕ ОПИСАНИЕ

#### местоположения границ населенных пунктов, территориальных зон, особо охраняемых природных территорий, зон с особыми условиями использования территорий

Публичный сервитут для обеспечения строительства, реконструкции объектов инфраструктуры при реализации объекта: «Организация пригородно - городского пассажирского железнодорожного движения на участке Одинцово - Лобня (МЦД – 1 «Одинцово – Лобня»)» Этап 14 «Строительство III и IV главных путей на участке Москва – товарная - Смоленская – Москва – Бутырская с реконструкцией остановочного пункта Беговая и остановочного пункта на станции Москва - пассажирская Смоленская» для целей, предусмотренных п. 2 ч. 5 ст. 4 Федерального закона от 31.07.2020 № 254-ФЗ в границах земельного участка 77:01:0004008:176

(наименование объекта, местоположение границ которого описано (далее - объект))

### Раздел 1

#### Сведения об объекте

№ п/п	Характеристики объекта	Описание характеристик
1	2	3
1.	Местоположение объекта	город Москва
2.	Площадь объекта +/- величина погрешности определения площади (P +/- Дельта P)	90 +/- 3 м <sup>2</sup>
3.	Иные характеристики объекта	Публичный сервитут для обеспечения строительства, реконструкции объектов инфраструктуры при реализации объекта: «Организация пригородно - городского пассажирского железнодорожного движения на участке Одинцово - Лобня (МЦД – 1 «Одинцово – Лобня»)» Этап 14 «Строительство III и IV главных путей на участке Москва – товарная - Смоленская – Москва – Бутырская с реконструкцией остановочного пункта Беговая и остановочного пункта на станции Москва - пассажирская Смоленская» для целей, предусмотренных п. 2 ч. 5 ст. 4 Федерального закона от 31.07.2020 № 254-ФЗ в границах земельного участка 77:01:0004008:176, сроком действия 20 месяцев. Владелец публичного сервитута: ОАО "Российские железные дороги" (ИНН 7708503727, ОГРН 1037739877295, почтовый адрес: 107174, г. Москва, ул. Новая Басманная, д. 2/1, стр. 1, адрес электронной почты: fax@css.rzd.ru, телефон: 8(499)262-42-57)

## Раздел 2

### Сведения о местоположении границ объекта

1. Система координат МСК Москвы

2. Сведения о характерных точках границ объекта

Обозначение характерных точек границ	Координаты, м		Метод определения координат характерной точки	Средняя квадратическая погрешность положения характерной точки (Mt), м	Описание обозначения точки на местности (при наличии)
	X	Y			
1	2	3	4	5	6
1	13148.22	5617.73	Аналитический метод	0.10	Закрепление отсутствует
2	13154.89	5602.20	Аналитический метод	0.10	Закрепление отсутствует
3	13159.16	5602.90	Аналитический метод	0.10	Закрепление отсутствует
4	13152.53	5621.85	Аналитический метод	0.10	Закрепление отсутствует
1	13148.22	5617.73	Аналитический метод	0.10	Закрепление отсутствует

3. Сведения о характерных точках части (частей) границы объекта

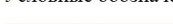




Обозначение характерных точек части границы	Координаты, м		Метод определения координат характерной точки	Средняя квадратическая погрешность положения характерной точки (Mt), м	Описание обозначения точки на местности (при наличии)
	X	Y			
1	2	3	4	5	6
-	-	-	-	-	-

а и с о о п и с а и с т о п о о и г а и п и о г о с и т а д о с п и с т о и т ь с т а,  
 о с т и и о т о и а с т т п и а и а и и о т а: « г а и а и п и г о о д о -  
 г о о д с о г о п а с с а и с о г о о д о о о г о д и и а а с т д и о о - о ( Д - 1  
 « д и о о - о »)» т а п 14 « т о и т ь с т о Ш и IV г а п т а а с т о с а - т о а а -  
 о с а - о с а - т с а с о с т и о с т а о о о г о п т а г о а и о с т а о о о г о  
 п т а а с т а и и о с а - п а с с а и с а о с а » д , п д с о т п . 2 . 5 с т . 4  
 д а ь о г о а о а о т 31.07.2020 254- г а и а ь а с т 77:01:0004008:176



Масштаб 1:1000

Условные обозначения

- |   |  |  |  |
|---|--|--|--|
|  | - Проектные границы публичного сервитута   |   | - Характерная точка проектной границы публичного сервитута                   |
| 1   | - Обозначение характерной точки проектной границы публичного сервитута                                   |  | - Граница земельного участка по сведениям ЕГРН                               |
| 77:09:0004021   | - Номер кадастрового квартала  |  | - Граница кадастрового квартала  |
| г. Москва   | - Наименование субъекта РФ   |  | - Граница здания, строения, сооружения, объекта незавершенного строительства |
| 77:01:0004008:1017  | - Кадастровый номер здания, строения, сооружения, объекта незавершенного строительства по Сведениям ЕГРН | 77:01:0004019:158  | - Кадастровый номер земельного участка по сведениям ЕГРН                     |