

ГРАФИЧЕСКОЕ ОПИСАНИЕ
местоположения границ населенных пунктов, территориальных зон, особо охраняемых природных территорий, зон с особыми условиями использования территории
для обеспечения строительства, реконструкции объектов инфраструктуры при реализации объекта: "Станция Междуреченск Западно - Сибирской железной дороги"

(наименование объекта, местоположение границ которого описано (далее - объект))

Раздел 1

Сведения об объекте

№ п/п	Характеристики объекта	Описание характеристик
1	2	3
1.	Местоположение объекта	Кемеровская область - Кузбасс, город Междуреченск
2.	Площадь объекта +/- величина погрешности определения площади (Р +/- Дельта Р)	34 +/- 2 м ²
3.	Иные характеристики объекта	Публичный сервитут для обеспечения строительства, реконструкции объектов инфраструктуры при реализации объекта: "Станция Междуреченск Западно - Сибирской железной дороги" в соответствии с п. 2 ч. 5 ст. 4 Федерального закона от 31.07.2020 N 254-ФЗ "Об особенностях регулирования отдельных отношений в целях реализации приоритетных проектов по модернизации и расширению инфраструктуры и о внесении изменений в отдельные законодательные акты Российской Федерации". Срок публичного сервитута: 22 месяца.

Раздел 2

Сведения о местоположении границ объекта

1. Система координат МСК-42, зона 2

2. Сведения о характерных точках границ объекта

Обозначение характерных точек границ	Координаты, м		Метод определения координат характерной точки	Средняя квадратическая погрешность положения характерной точки (Mt), м	Описание обозначения точки на местности (при наличии)
	X	Y			
1	2	3	4	5	6
1	438302.40	2272608.45	Аналитический метод	0.10	Закрепление отсутствует
2	438296.75	2272617.06	Аналитический метод	0.10	Закрепление отсутствует
3	438295.45	2272616.52	Аналитический метод	0.10	Закрепление отсутствует
4	438301.23	2272607.70	Аналитический метод	0.10	Закрепление отсутствует
5	438308.15	2272595.35	Аналитический метод	0.10	Закрепление отсутствует
6	438309.29	2272596.17	Аналитический метод	0.10	Закрепление отсутствует
1	438302.40	2272608.45	Аналитический метод	0.10	Закрепление отсутствует

3. Сведения о характерных точках части (частей) границы объекта

Обозначение характерных точек части границы	Координаты, м		Метод определения координат характерной точки	Средняя квадратическая погрешность положения характерной точки (Mt), м	Описание обозначения точки на местности (при наличии)
	X	Y			
1	2	3	4	5	6
-	-	-	-	-	-

Раздел 3

Сведения о местоположении измененных (уточненных) границ объекта

1. Система координат -

2. Сведения о характерных точках границ объекта

Обозначение характерных точек границ	Существующие координаты, м		Измененные (уточненные) координаты, м		Метод определения координат характерной точки	Средняя квадратическая погрешность положения характерной точки (Mt), м	Описание обозначения точки на местности (при наличии)
	X	Y	X	Y			
1	2	3	4	5	6	7	8
-	-	-	-	-	-	-	

3. Сведения о характерных точках части (частей) границы объекта

Обозначение характерных точек части границы	Существующие координаты, м		Измененные (уточненные) координаты, м		Метод определения координат характерной точки	Средняя квадратическая погрешность положения характерной точки (Mt), м	Описание обозначения точки на местности (при наличии)
	X	Y	X	Y			
1	2	3	4	5	6	7	8
-	-	-	-	-	-	-	

Схема расположения границ публичного сервитута



Масштаб 1:300

Условные обозначения










-  - Часть границы, местоположение которой определено при выполнении кадастровых работ
-  - Характерная точка границы земельного участка, сведения о которой отсутствуют в ЕГРН, местоположение которой определено при кадастровых работах (новая характерная точка)
-  - Обозначение новой характерной точки
-  - Часть границы, сведения ЕГРН о которой позволяют однозначно определить ее положение на местности
-  - Кадастровый номер земельного участка

Схема расположения границ публичного сервитута

	- Граница объекта капитального строительства (сооружения)
:1040	- Кадастровый номер объекта капитального строительства (сооружения)
	- Граница кадастрового квартала
42:28:0701028	- Номер кадастрового квартала
	- Граница территориальной зоны
42:00-7.218	- Реестровый номер территориальной зоны
	- Граница зоны с особыми условиями использования территории
42:28-6.358	- Реестровый номер зоны с особыми условиями использования территории