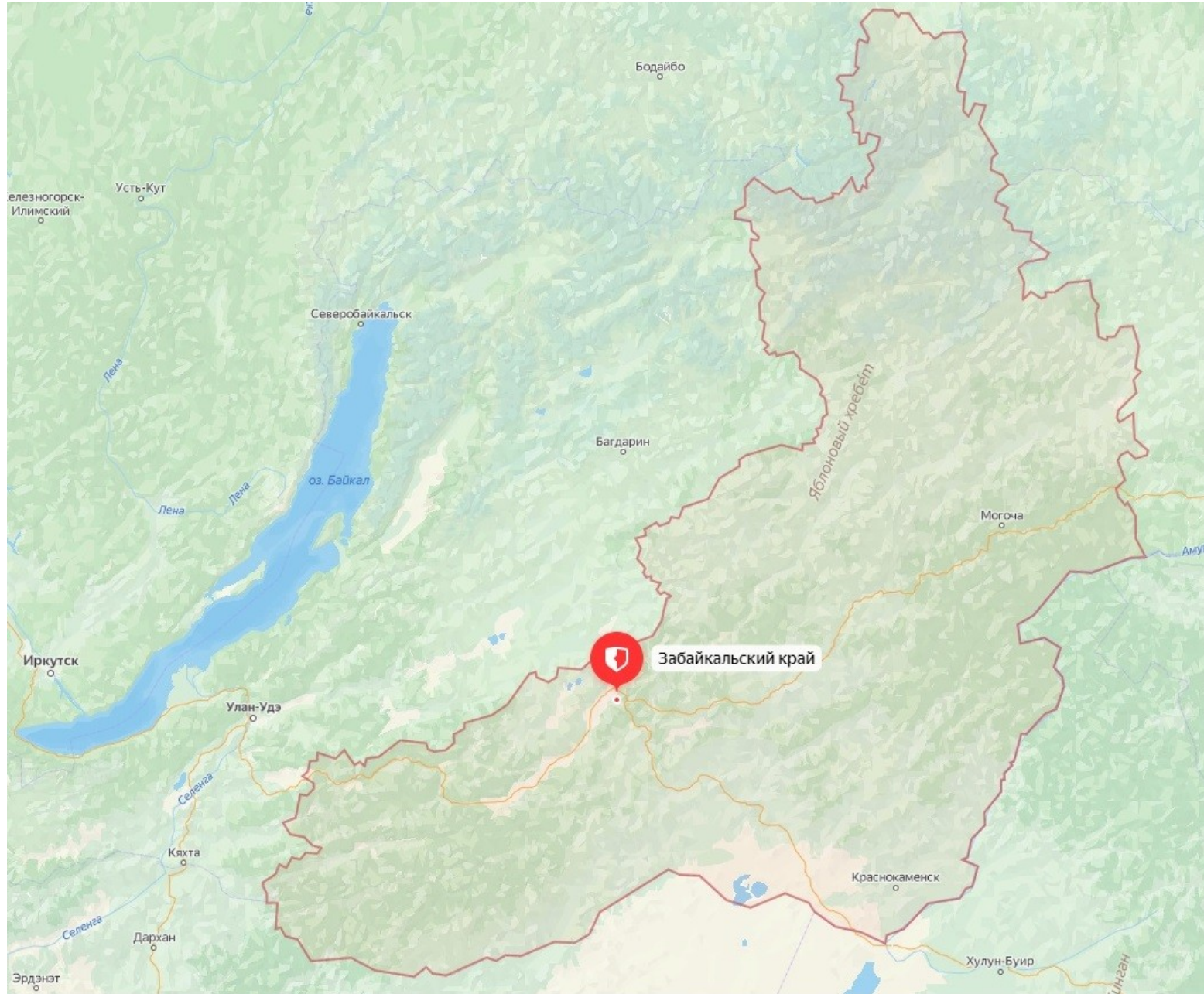


ПАСПОРТ
региона Российской Федерации
Забайкальский край



Географическая карта региона.



Дальневосточный федеральный округ

Общая площадь региона: 431,9 тыс. км².;
Население: 1 043 467 чел.;
Плотность населения – 2,42 чел./км².;
Городское население – 69,24 %.

Национальный состав населения :

Русские – 977 400 (89,9 %);
Буряты – 73 941 (6,8 %);
Украинцы – 6 743 (0,6 %);
Татары – 5 857 (0,5 %);
Армяне – 3 943 (0,3 %)
Азербайджанцы – 2 045 (0,3 %);
Киргизы – 1 634 (0,2 %);
Белорусы – 1 544 (0,2 %);
Узбеки – 1 515 (0,2 %);
Эвенки – 1 387 (0,1 %).



Крупные города:

Чита – 350 047 тыс. чел.;
Краснокаменск – 51 451 тыс. чел.;
Борзя – 29 387 тыс. чел.;
Петровск-Забайкальский – 15 626 тыс. чел.;
Нерчинск – 14 648 тыс. чел.;
Могоча – 12 992 тыс. чел.;
Шилка – 12 339 тыс. чел.;
Балей – 10 630 тыс. чел.;
Хилок – 10 320 тыс. чел.

Административно-территориальное деление:

- 4 городских округа;
- 2 муниципальных округа;
- 29 муниципальных районов;
- 39 городских поселений;
- 315 сельских поселений.

Крупнейшие предприятия региона взаимодействующие с железнодорожным транспортом.

№ п/п	Наименование предприятия	Вид экономической деятельности	Количество перевозимых грузов за 2021 год (млн.тонн)	Количество перевозимых грузов за 2022 год (млн.тонн)
1.	АО «ЗабТЭК»	Горнодобывающая промышленность (добыча бурого угля)	0,4	0,3
2.	АО «Читаглавснаб»	Производство строительных материалов	0,08	0,07
3.	ПАО «ТГК-14»	Перевозочная организация (перевозка угля и топлива для нужд ТЭЦ)	2,3	2,6
4.	Филиал ПАО «Трансконтейнер» на Забайкальской железной дороге (Забайкальский край)	Погрузка-выгрузка: тарно- штучный груз, универсальные контейнера.	2 634 тыс. ДФЭ	-
5.	Филиал «Харанорская ГРЭС» АО «Интер РАО-Электрогенерация»	Производство, передача, распределение тепловой энергии (тепловая электростанция)	2,6	2,5
6.	АО «Разрез Харанорский»	Горнодобывающая промышленность	4,3	4,9

**Крупнейшие предприятия региона
взаимодействующие с железнодорожным транспортом.**

№ п/п	Наименование предприятия	Вид экономической деятельности	Количество перевозимых грузов за 2021 год (млн.тонн)	Количество перевозимых грузов за 2022 год (млн.тонн)
7.	ПАО «ППГХО»	Химическая, атомная, горнодобывающая, перерабатывающая промышленность	2,9	3

Индустриальные парки, особые экономические зоны, индустриальные техно-парки, территории опережающего развития.

ТОР Забайкалье.

Специализация ТОР:

- Добыча полезных ископаемых;
- Деревопереработка;
- Пищевая промышленность.

Количество резидентов: 46.

ТОР Краснокаменск.

Специализация ТОР:

- Добыча полезных ископаемых.

Количество резидентов: 2.

Карта железных дорог региона.



Транспортная инфраструктура региона.

Железнодорожный транспорт.

По территории субъекта проходят участки Восточно-Сибирской и Забайкальской железной дороги - филиала ОАО РЖД» протяженностью 2399 км.

Транссибирская магистраль имеет международное значение: участок Карымская – Борзя и далее через железнодорожную станцию Соловьевск ведет в Монгольскую Народную Республику, через железнодорожную станцию Забайкальск – в Китайскую Народную Республику.

Организацией перевозок пассажиров железнодорожным транспортом в пригородном сообщении на территории Забайкальского края занимается пассажирская компания – ОАО «Забайкальская пригородная пассажирская компания», обслуживающая 15 пригородных пассажирских маршрутов.

Малая Забайкальская железная дорога.

Открыта: 11 августа 1974 г.

Протяженность: 6,1 км.

Расположена на берегу реки Читинки.

2 станции: Комсомольская, Спортивная, 1 разъезд Северный, 1 платформа Солнечная (разобрана).

Искусственные сооружения: мост на 2-м километре.

Подвижной состав: тепловозы ТУ2-122, ТУ2-208, ТУ7А-3199, ТУ10-012, 8 вагонов ПВ40; ранее имелись: тепловозы ТУ7А-3214, ТУ2-069, 12 вагонов РАFAWAG, 21 грузовой вагон, в том числе 1 цистерна.

Адрес: 672014, г. Чита, 1-я Ипподромная ул., 5.

Транспортная инфраструктура региона

Воздушный транспорт.

Главный аэропорт Забайкальского края - аэропорт Чита (Кадала), (IATA: HTA, ICAO: UIAA). Расположен в 18 км. от центра Читы - столицы Забайкальского края, в 8 км от федеральной автотрассы Москва - Чита - Хабаровск - Владивосток и автомобильной дороги Москва - Чита - Забайкальск. В настоящее время относится к аэропортам федерального значения и имеет статус международного аэропорта.

Аэропортовый комплекс располагает бетонной взлетно-посадочной полосой размером 2800×60 м, перроном площадью 85,33 тыс. м² с десятью местами стоянок для воздушных судов 1 класса. Аэровокзальный комплекс состоит из двух пассажирских терминалов: терминала внутренних воздушных линий и терминала международных воздушных линий. Имеется грузовой терминал.

Пропускная способность взлётно-посадочной полосы составляет 10 взлетно-посадочных операций в час, аэровокзала внутренних воздушных линий - 200 пасс./час, международного аэровокзала — 100 пасс./час. Имеется гостиница.

Технические возможности аэродрома позволяют принимать практически все современные воздушные суда и обслуживать до 240 рейсов в сутки, а развитая инфраструктура обеспечивает выполнение полного спектра услуг для авиакомпаний и пассажиров.

Аэропорт Кадала связывает Читу с двадцатью городами Российской Федерации и зарубежья, а также имеет возможность обслуживать кросс-полярные воздушные маршруты между Северной Америкой, Северо- и Юго-Восточной Азией.

Транспортная инфраструктура региона

Водный транспорт.

Водные перевозки в Забайкальском крае осуществляются только в Сретенском районе между районным центром г. Сретенск и 15 поселениями района по социально значимому маршруту г. Сретенск - с. Верхние Кулаки, протяженностью 135 км.

Транспортная инфраструктура региона

Автомобильный транспорт.

Общая протяжённость автомобильных дорог общего пользования (федеральных, региональных и местных) Забайкальского края составляет более 21 тысячи километров. По Забайкальскому краю проходят три дороги федерального значения общей длиной 1722,6 км: А-350 Чита-Забайкальск-граница с КНР; Р-258 «Байкал» Иркутск-Улан-Удэ-Чита; Р-297 «Амур» Чита-Хабаровск.

В крае находится самый крупный российско-китайский автомобильный пункт пропуска – МАПП Забайкальск, через который ежедневно проходит до 5 тысяч человек и сотни тонн грузов.

Плотность автодорожной сети края составляет 495,466 км/10000 км².

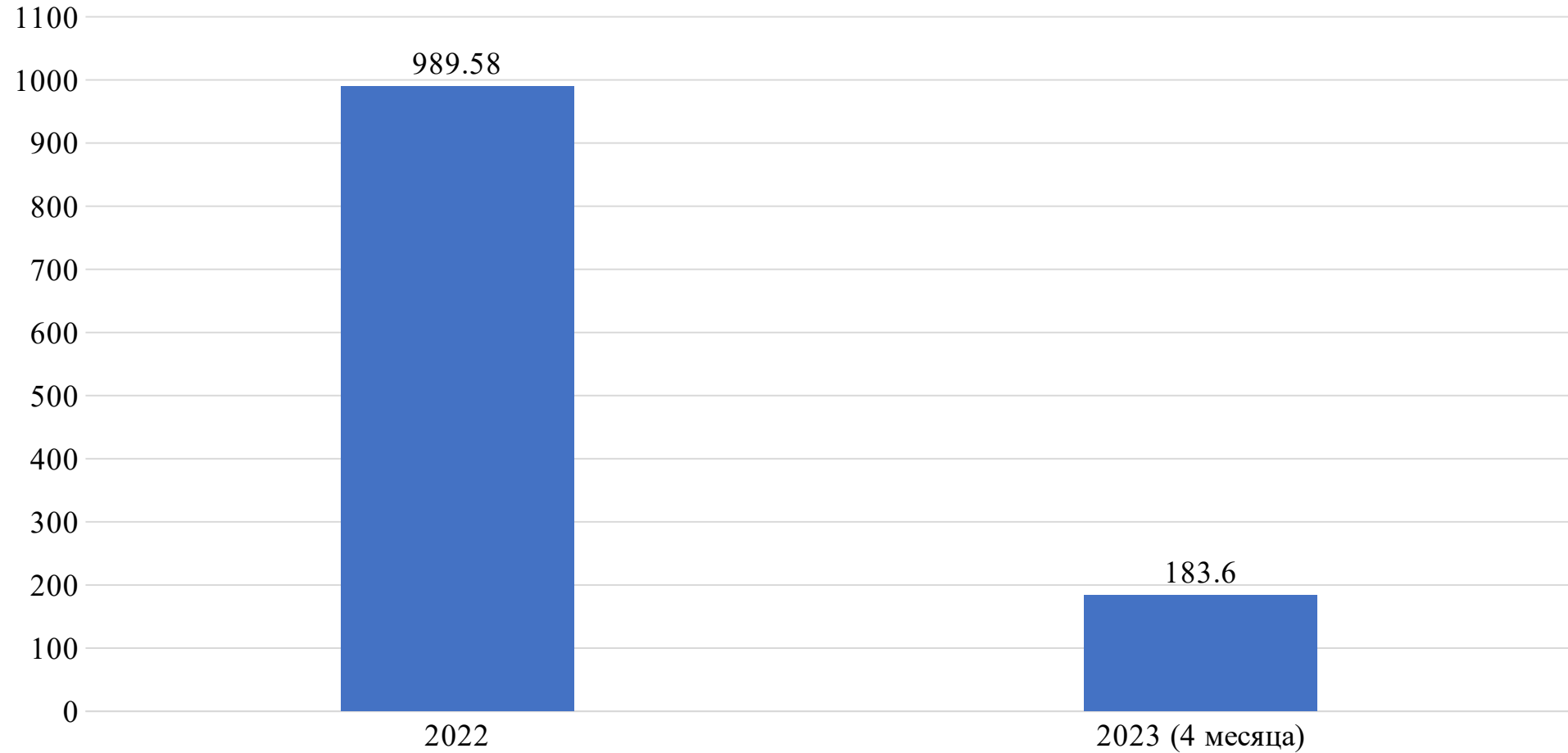
На территории края организовано свыше 70 межмуниципальных маршрутов регулярных перевозок, которые связывают Читу практически со всеми районными центрами края и крупными пассажирообразующими населёнными пунктами. Согласно реестру межрегиональных маршрутов регулярных перевозок пассажирские перевозки автомобильным транспортом осуществляются также и в соседние субъекты РФ: Республика Бурятия, Амурская область, Иркутская область.

Транспортная инфраструктура региона

1. 2399 км. протяженность железнодорожных путей общего пользования;
2. 570,3 км. протяженность железнодорожных путей необщего пользования, (Приложение 1);
3. Количество железнодорожных вокзалов (из них количество железнодорожных вокзалов, имеющих паспорт доступности для инвалидов по всем категориям нозологических групп): 53 вокзала.
Из общего количества 53 вокзала имеют паспорт доступности для инвалидов по всем категориям нозологических групп.
4. 340 железнодорожных станции;
5. 1 аэропортов, аэровокзалов;
6. 7 автовокзалов и автостанций;
7. 2 пограничных переходов.
8. Узкоколейные железнодорожные пути общего либо необщего пользования, детские железные дороги (с указанием протяженности, км.): Читинская детская железная дорога, расположенная в городе Чита (протяженность 3,750 км).

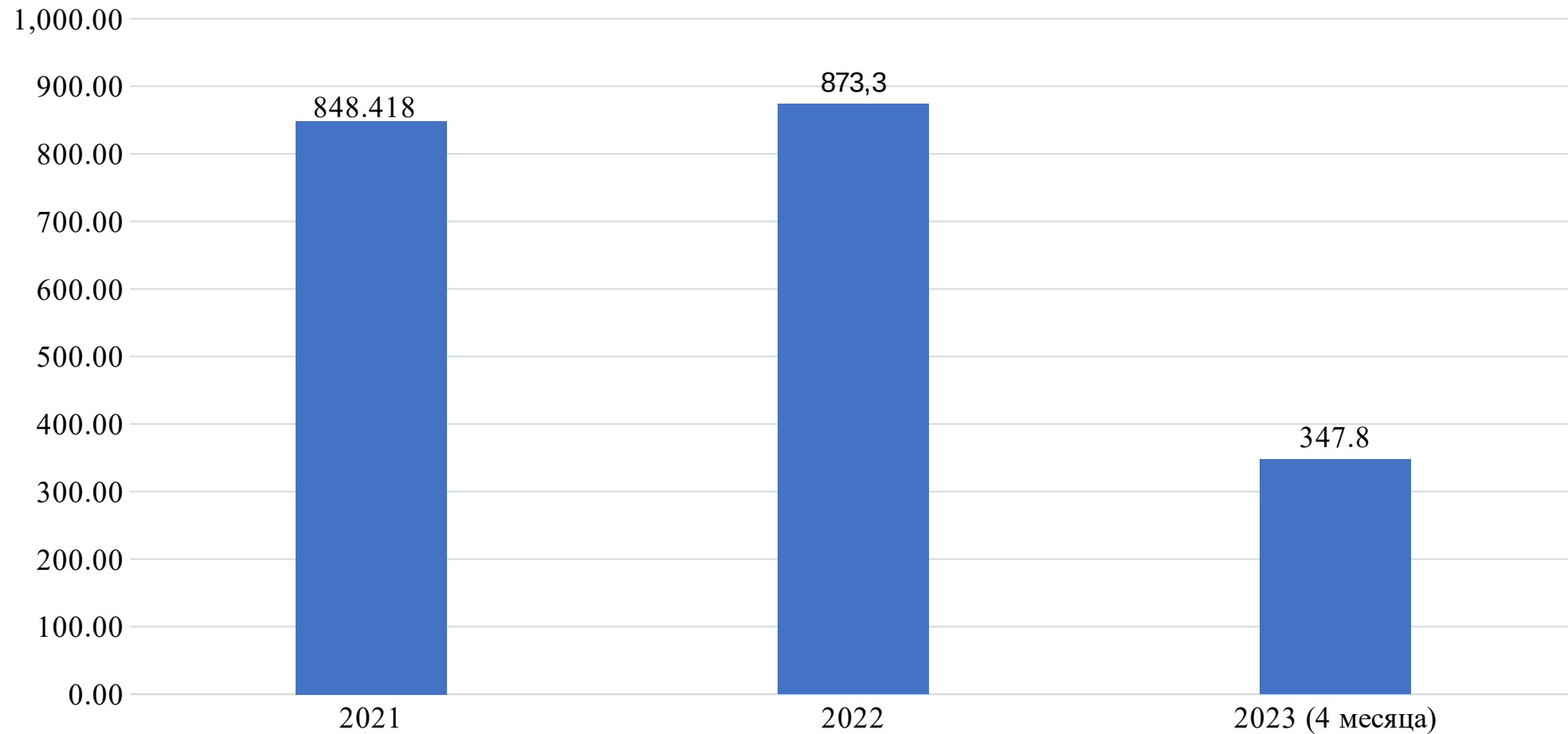
Пассажиропоток.

Перевезено пассажиров в дальнем следовании, тыс. пасс.



Пассажиропоток

Перевезено в пригородном сообщении по перевозчику, тыс. чел.



Моногорода и их зависимость от железнодорожной отрасли.

№ п/п	Моногород	Численность населения (чел.)	Отрасль специализации	Зависимость от железнодорожной отрасли
1.	Городское поселение «Новопавловское»	3,7	Добыча полезных ископаемых	
2.	Городское поселение «Жирекенское»	4,6	Добыча полезных ископаемых	
3.	Городское поселение «Новоорловск»	3	Добыча полезных ископаемых	
4.	Городское поселение «Первомайское»	12	Добыча полезных ископаемых	
5.	Городское поселение «Шерловогорское»	12,1	Добыча полезных ископаемых	высокий
6.	Городское поселение «Краснокаменское»	52,8	Промышленный комплекс	высокий

Показатели по железнодорожному транспорту (в сфере транспортной безопасности)

№ п/п	Наименование показателя	Значение показателя	Примечание
1.	Общее количество объектов транспортной инфраструктуры железнодорожного транспорта, подлежащих защите в соответствии с законодательством о транспортной безопасности	119	
2.	Количество объектов железнодорожного транспорта общего пользования, охраняемых подразделениями ФГП ВО ЖДТ России	20	
3.	Общее количество объектов внеуличного транспорта (в части метрополитенов), подлежащих защите в соответствии с законодательством о транспортной безопасности	0	
4.	Количество аварийно-спасательных формирований (пожарных поездов)	9	
5.	Количество объектов, подлежащих защите в соответствии с Постановлением Правительства Российской Федерации от 19.04.2019 № 471	0	

Организации и их структурные подразделения, находящиеся в ведении Федерального агентства железнодорожного транспорта

Управление филиала ФГП ВО ЖДТ России на Дальневосточной железной д
Управление филиала ФГП ВО ЖДТ России на
Забайкальской железной дороге

Руководитель:

Щербинский Евгений Павлович

Адрес: 672038, г. Чита, ул. Фрунзе, д. 20
Штатная численность по состоянию на 31.12.2022 – 2865,25 человек.

Организации и их структурные подразделения, находящиеся в ведении Федерального агентства железнодорожного транспорта

Забайкальский край - Читинский отряд

Руководитель:

Шикула Максим Иванович

Адрес: 672006, Забайкальский край, г. Чита, ул. Крупской, д. 10
Телефон: (3022)24-39-69, ж/д тел. (994)4-39-69, 4-33-51

Организации и их структурные подразделения, находящиеся в ведении Федерального агентства железнодорожного транспорта

Забайкальский край - Могочинский отряд

Руководитель:

Баркин Анатолий Вячеславович

Адрес: 673732, Забайкальский край , г. Могоча, ул. ул. Первомайская, д. 4
Телефон: (30241)6-23-23, ж/д тел. (994-532)-23-23, 21-04

Организации и их структурные подразделения, находящиеся в ведении Федерального агентства железнодорожного транспорта

Перечень объектов железнодорожного транспорта охраняемых филиалом ФГП ВО ЖДТ России

1.	672001, Забайкальский край, Читинский р-н, г. Чита, 6197 км перегона Чита I - Чита II	Три жд. моста через реку Чита
2.	673322, Забайкальский край, Карымский р-н, 6309 км перегона Тарская - Адриановка	Один жд. мост через реку Ингода
3.	674500, Забайкальский край, Оловянинский р-н, 6444 км перегона Оловянная - Ясногорск	Два жд. моста через реку Онон
4.	673410, Забайкальский край, Нерчинский р-н, ст. Приисковая, 6490км	Два жд. моста через реку Нерча
5.	673740, Забайкальский край, Могочинский р-н, ст. Темная, 6771 км	Железнодорожный тоннель
6.	673732, Забайкальский край, Могочинский р-н 6855 км	Два железнодорожных тоннеля
7.	673755, Забайкальский край, Могочинский р-н, п. Амазар 7001 км	Два жд. моста через реку Амазар
8.	673755, Забайкальский край, Могочинский р-н, п. Амазар 7008 км	Два жд. моста через реку Чичатка
9.	673002, Забайкальский край, г. Петровск-Забайкальский, ул. Лесная, д. 6.	Железнодорожная станция Петровский Завод
10.	673200, Забайкальский край, Хилокский р-н, г.Хилок, ул. Привокзальная, 11	Железнодорожная станция Хилок
11.	672018, Забайкальский край, г. Чита, ст. Кадала, ул. Станционная, 5	Железнодорожная станция Кадала
12.	672006, Забайкальский край, г. Чита, ул. Перронная, 5.	Железнодорожная станция Чита I

Организации и их структурные подразделения, находящиеся в ведении Федерального агентства железнодорожного транспорта

Перечень объектов железнодорожного транспорта охраняемых филиалом ФГП ВО ЖДТ России

13.	672000, Забайкальский край, г. Чита, ул. Ленинградская, д. 2	Железнодорожная станция Чита II
14.	673300, Забайкальский край, Карымский р-н, пгт. Карымское, ул. Вокзальная	Железнодорожная станция Карымская
15.	674504, Забайкальский край, Оловянный р-н, пгт. Оловянная, ул. Станционная, 7	Железнодорожная станция Оловянная
16.	674600, Забайкальский край, г. Борзя, ул. Железнодорожная, 29.	Железнодорожная станция Борзя
17.	674608, Забайкальский край, Борзинский р-н, пгт. Шерловая Гора	Железнодорожная станция Шахтерская
18.	674650, Забайкальский край, Забайкальский р-н, пгт. Забайкальск, ул. Железнодорожная, 1.	Железнодорожная станция Забайкальск
19.	673460, Забайкальский край, Чернышевский р-н, пгт. Чернышевск, ул. Железнодорожная, 29	Железнодорожная станция Чернышевск- Забайкальский
20.	673732, Забайкальский край, г. Могоча, ул. Комсомольская, 9	Железнодорожная станция Могоча
21.	672000, Забайкальский край, г. Чита, ул. Горбунова, 13	Административное здание Читинского территориального Управления Забайкальской железнодорожной дороги
22.	673732, Забайкальский край, Могочинский р-н, г. Могоча, ул. Клубная, 1а	Административное здание территориального Управления Забайкальской железной дороги, г. Могоча

Организации и их структурные подразделения, находящиеся в ведении Федерального агентства железнодорожного транспорта

Перечень объектов железнодорожного транспорта охраняемых филиалом ФГП ВО ЖДТ России

23.	672000, Забайкальский край, г. Чита, ул. Бутина, 1а	Информационно-вычислительный центр – Читинского информационно-вычислительного центра – структурного подразделения Главного вычислительного центра – филиала ОАО «РЖД»
24.	672000, Забайкальский край, г. Чита, ул. Ленинградская, 34	Здание управления Забайкальской железной дороги– филиала ОАО «РЖД»
25.	672522, Забайкальский край, Читинский р-н, ст. Ингода, ул. Нагорная, 18	Узел связи – Дом связи – Читинской дирекции связи – структурного подразделения Центральной станции связи – филиала ОАО «РЖД»
26.	672512, Забайкальский край, Читинский р-н, пос. Забайкальский	Узел связи – Дом связи – Читинской дирекции связи – структурного подразделения Центральной станции связи – филиала ОАО «РЖД»
27.	673300, ст. Карымская, Карымский р-н, пгт. Карымское, ул. Ангарская, 14	Карымский производственный участок База № 3 – структурного подразделения Забайкальской железной дороги – филиала ОАО «РЖД»

Организации и их структурные подразделения, находящиеся в ведении Федерального агентства железнодорожного транспорта

Перечень объектов железнодорожного транспорта охраняемых филиалом ФГП ВО ЖДТ России

28.	673460, Забайкальский край, Чернышевский р-н, пгт. Чернышевск, Транспортный тупик, 3	База запаса локомотивного эксплуатационного депо Чернышевск (ТЧЭ-5) – Забайкальской дирекции тяги – структурного подразделения Дирекции тяги – филиала ОАО «РЖД»
29.	672000, Забайкальский край, г. Чита, ул. Хабаровская, д. 29	Здание административно-бытового комплекса – административно-хозяйственного центра структурного подразделения Забайкальской железной дороги – филиала ОАО «РЖД»
30.	673370, Забайкальской край, Шилкинский район, г. Шилка, ул. Ленина, д. 48	Участок надежности средств связи и управления перевозками
31.	672000, Забайкальский край, г. Чита, ул. Ленинградская, 34	Пункт управления обеспечением транспортной безопасности

Приложение 1. Железнодорожные пути необщего пользования

№ п/п	Дорога	Железнодорожная станция примыкания	Владелец железнодорожных путей необщего пользования	Протяженность, м.
1.	Забайкальская железная дорога – филиал ОАО «РЖД»	Петровский Завод	ОАО «Петровск-Заб-кое ХПП»	433
2.	Забайкальская железная дорога – филиал ОАО «РЖД»	Петровский Завод	ООО «ТимЯн»	300
3.	Забайкальская железная дорога – филиал ОАО «РЖД»	Петровский Завод	ООО «СтандартИнвест»	5443,5
4.	Забайкальская железная дорога – филиал ОАО «РЖД»	Петровский Завод	ИП Самсонова И.В.	80
5.	Забайкальская железная дорога – филиал ОАО «РЖД»	Петровский Завод	ООО «МегаСтрой+»	697

Приложение 1. Железнодорожные пути необщего пользования

№ п/п	Дорога	Железнодорожная станция примыкания	Владелец железнодорожных путей необщего пользования	Протяженность, м.
6.	Забайкальская железная дорога – филиал ОАО «РЖД»	Петровский Завод	ИП Крауз А.Г.	211,52
7.	Забайкальская железная дорога – филиал ОАО «РЖД»	Баляга	ООО «Резанов»	654
8.	Забайкальская железная дорога – филиал ОАО «РЖД»	Баляга	ФГУ комбинат «Юность»	2391,2
9.	Забайкальская железная дорога – филиал ОАО «РЖД»	Баляга	ООО «Урман»	48,2
10.	Забайкальская железная дорога – филиал ОАО «РЖД»	Новопавловка	ООО МК «Рассвет» п.16	375

Приложение 1. Железнодорожные пути необщего пользования

№ п/п	Дорога	Железнодорожная станция примыкания	Владелец железнодорожных путей необщего пользования	Протяженность, м.
11.	Забайкальская железная дорога – филиал ОАО «РЖД»	Новопавловка	ООО «Разрез Тигнинский»	316,43
12.	Забайкальская железная дорога – филиал ОАО «РЖД»	Новопавловка	ООО МК «Рассвет»п.18	600
13.	Забайкальская железная дорога – филиал ОАО «РЖД»	Новопавловка	ООО «Син Хаи»	227
14.	Забайкальская железная дорога – филиал ОАО «РЖД»	Бада	ИП Кухтин Е.С.	51,79
15.	Забайкальская железная дорога – филиал ОАО «РЖД»	Бада	ООО «Тагви»	300,1

Приложение 1. Железнодорожные пути необщего пользования

№ п/п	Дорога	Железнодорожная станция примыкания	Владелец железнодорожных путей необщего пользования	Протяженность, м.
16.	Забайкальская железная дорога – филиал ОАО «РЖД»	Бада	ООО «ЗабайкалТехноИнвест»	233
17.	Забайкальская железная дорога – филиал ОАО «РЖД»	Бада	ИП Карпов В.В.	548
18.	Забайкальская железная дорога – филиал ОАО «РЖД»	Бада	МО (в/ч 63559-5)	1347,23
19.	Забайкальская железная дорога – филиал ОАО «РЖД»	Жипхеген	ООО «Маяк»	698,78
20.	Забайкальская железная дорога – филиал ОАО «РЖД»	ХИЛОК	ООО «Новая вагоноремонтная компания»	820,82

Приложение 1. Железнодорожные пути необщего пользования

№ п/п	Дорога	Железнодорожная станция примыкания	Владелец железнодорожных путей необщего пользования	Протяженность, м.
21.	Забайкальская железная дорога – филиал ОАО «РЖД»	Гыршелун	ООО «Гарантпром-инвест»	3653,07
22.	Забайкальская железная дорога – филиал ОАО «РЖД»	Гыршелун	ООО «Сельва»	67,98
23.	Забайкальская железная дорога – филиал ОАО «РЖД»	Гыршелун	ИП Гондаренко А.Г.	416
24.	Забайкальская железная дорога – филиал ОАО «РЖД»	Гыршелун	ООО «Забайкадрубестраст»	139
25.	Забайкальская железная дорога – филиал ОАО «РЖД»	Хушенга	ИП Чулков А.Д.	3627,6

Приложение 1. Железнодорожные пути необщего пользования

№ п/п	Дорога	Железнодорожная станция примыкания	Владелец железнодорожных путей необщего пользования	Протяженность, м.
26.	Забайкальская железная дорога – филиал ОАО «РЖД»	Харагун	ООО ЛПК «Планета»	601
27.	Забайкальская железная дорога – филиал ОАО «РЖД»	Могзон	ЗАО «Байкальская лесная компания»	1400
28.	Забайкальская железная дорога – филиал ОАО «РЖД»	Гонгота	в\ч 59313-44	10197
29.	Забайкальская железная дорога – филиал ОАО «РЖД»	Лесная	ФГКУ комбинат Луч	741,8
30.	Забайкальская железная дорога – филиал ОАО «РЖД»	Лесная	ООО «Литос»	281,4

Приложение 1. Железнодорожные пути необщего пользования

№ п/п	Дорога	Железнодорожная станция примыкания	Владелец железнодорожных путей необщего пользования	Протяженность, м.
31.	Забайкальская железная дорога – филиал ОАО «РЖД»	Лесная	в/ч 59313-47	4963,25
32.	Забайкальская железная дорога – филиал ОАО «РЖД»	Голубичная	ООО «Разрез Харанорский»	9888,32
33.	Забайкальская железная дорога – филиал ОАО «РЖД»	Голубичная	МО РФ в/ч № 48271	18559,94
34.	Забайкальская железная дорога – филиал ОАО «РЖД»	ДОМНА	ЗАО «Газпромнефть-Аэро»	2060
35.	Забайкальская железная дорога – филиал ОАО «РЖД»	Черновская	ООО «АвтоЛидер»	251

Приложение 1. Железнодорожные пути необщего пользования

№ п/п	Дорога	Железнодорожная станция примыкания	Владелец железнодорожных путей необщего пользования	Протяженность, м.
36.	Забайкальская железная дорога – филиал ОАО «РЖД»	Кадала	ОАО «Читаоблгаз»	1407,01
37.	Забайкальская железная дорога – филиал ОАО «РЖД»	Кадала	ОАО «ТГК-14»	8656,05
38.	Забайкальская железная дорога – филиал ОАО «РЖД»	Кадала	ООО ЖБИ»	1414,25
39.	Забайкальская железная дорога – филиал ОАО «РЖД»	Кадала	АО «Читаглавснаб»	2857,8
40.	Забайкальская железная дорога – филиал ОАО «РЖД»	Кадала	АО «Хиагда»	2460,22

Приложение 1. Железнодорожные пути необщего пользования

№ п/п	Дорога	Железнодорожная станция примыкания	Владелец железнодорожных путей необщего пользования	Протяженность, м.
41.	Забайкальская железная дорога – филиал ОАО «РЖД»	Кадала	ИП Шагдарова И.В.	159
42.	Забайкальская железная дорога – филиал ОАО «РЖД»	Кадала	ЗАО «СибАвиаТЭК»	1035,9
43.	Забайкальская железная дорога – филиал ОАО «РЖД»	Кадала	ООО «ТД Чупток»	165,59
44.	Забайкальская железная дорога – филиал ОАО «РЖД»	Кадала	ИП Солобоев С.С.	317,61
45.	Забайкальская железная дорога – филиал ОАО «РЖД»	Кадала	ИП Сорокин А.Е.	1581,69

Приложение 1. Железнодорожные пути необщего пользования

№ п/п	Дорога	Железнодорожная станция примыкания	Владелец железнодорожных путей необщего пользования	Протяженность, м.
46.	Забайкальская железная дорога – филиал ОАО «РЖД»	Кадала	МО РФ ВЧ 34964	1867
47.	Забайкальская железная дорога – филиал ОАО «РЖД»	Чита-1	ИП Рыжанков (Путь №2)	91,5
48.	Забайкальская железная дорога – филиал ОАО «РЖД»	Чита-1	ИП Напрейкина Л.П.	206
49.	Забайкальская железная дорога – филиал ОАО «РЖД»	Чита-1	ИП Кубриков А.В.	109,13
50.	Забайкальская железная дорога – филиал ОАО «РЖД»	Чита-1	ООО «Комплекс»	576

Приложение 1. Железнодорожные пути необщего пользования

№ п/п	Дорога	Железнодорожная станция примыкания	Владелец железнодорожных путей необщего пользования	Протяженность, м.
51.	Забайкальская железная дорога – филиал ОАО «РЖД»	Чита-1	ОАО ЧМДК Даурия	371,75
52.	Забайкальская железная дорога – филиал ОАО «РЖД»	Чита-1	ООО «Читалесстройторг»	183,1
53.	Забайкальская железная дорога – филиал ОАО «РЖД»	Чита-1	ООО «Универсальная база»	237,7
54.	Забайкальская железная дорога – филиал ОАО «РЖД»	Чита-1	ЗАО «Читинские ключи»	292
55.	Забайкальская железная дорога – филиал ОАО «РЖД»	Чита-1	ООО «НоСтол»	1763,04

Приложение 1. Железнодорожные пути необщего пользования

№ п/п	Дорога	Железнодорожная станция примыкания	Владелец железнодорожных путей необщего пользования	Протяженность, м.
56.	Забайкальская железная дорога – филиал ОАО «РЖД»	Чита-1	ООО Иркутский масложиркомбинат»	727,92
57.	Забайкальская железная дорога – филиал ОАО «РЖД»	Чита-1	ООО «Геокомплект»	117,3
58.	Забайкальская железная дорога – филиал ОАО «РЖД»	Чита-1	АО «Читинский кожевенный комбинат»	295
59.	Забайкальская железная дорога – филиал ОАО «РЖД»	Чита-1	ПАО «ТГК-14»	2934,16
60.	Забайкальская железная дорога – филиал ОАО «РЖД»	Чита-1	ИП Салапин О.В.	78

Приложение 1. Железнодорожные пути необщего пользования

№ п/п	Дорога	Железнодорожная станция примыкания	Владелец железнодорожных путей необщего пользования	Протяженность, м.
61.	Забайкальская железная дорога – филиал ОАО «РЖД»	Чита-1	ИП Белохон Э.В.	166,2
62.	Забайкальская железная дорога – филиал ОАО «РЖД»	Чита-1	ИП Лобан М.Б.	204,01
63.	Забайкальская железная дорога – филиал ОАО «РЖД»	Чита-1	АО «РУС»	443,3
64.	Забайкальская железная дорога – филиал ОАО «РЖД»	Чита-1	ООО «НВК»	1747,82
65.	Забайкальская железная дорога – филиал ОАО «РЖД»	Чита-1	ООО «МеталлСнаб»	179,03

Приложение 1. Железнодорожные пути необщего пользования

№ п/п	Дорога	Железнодорожная станция примыкания	Владелец железнодорожных путей необщего пользования	Протяженность, м.
66.	Забайкальская железная дорога – филиал ОАО «РЖД»	Чита-1	ООО «Машзавод Инвест»	83,69
67.	Забайкальская железная дорога – филиал ОАО «РЖД»	Чита-1	ИП Цивинский Н.Н.	788
68.	Забайкальская железная дорога – филиал ОАО «РЖД»	Чита-1	ООО «Дальввтормет»	674,7
69.	Забайкальская железная дорога – филиал ОАО «РЖД»	Чита-1	ОМС № 3 филиал АО «1470 УМТО»	156,08
70.	Забайкальская железная дорога – филиал ОАО «РЖД»	Чита-1	ООО «Торгово-закупочная база»	195,11

Приложение 1. Железнодорожные пути необщего пользования

№ п/п	Дорога	Железнодорожная станция примыкания	Владелец железнодорожных путей необщего пользования	Протяженность, м.
71.	Забайкальская железная дорога – филиал ОАО «РЖД»	Чита-1	ООО «Металл-Транзит»	671,48
72.	Забайкальская железная дорога – филиал ОАО «РЖД»	Чита-1	ИП Ганницкий В.М.	334,09
73.	Забайкальская железная дорога – филиал ОАО «РЖД»	Чита-1	ИП Бадмаев Э.О.	98
74.	Забайкальская железная дорога – филиал ОАО «РЖД»	Чита-1	ООО «Сталь Групп»	175
75.	Забайкальская железная дорога – филиал ОАО «РЖД»	Чита-1	ООО «ТЕРМИНАЛ ВОСТОК»	1064,05

Приложение 1. Железнодорожные пути необщего пользования

№ п/п	Дорога	Железнодорожная станция примыкания	Владелец железнодорожных путей необщего пользования	Протяженность, м.
76.	Забайкальская железная дорога – филиал ОАО «РЖД»	Чита-1	ЗАО АЗСК	1276,19
77.	Забайкальская железная дорога – филиал ОАО «РЖД»	Чита-1	ФГКУ «В/ч 2543» (ФСБ)	528,86
78.	Забайкальская железная дорога – филиал ОАО «РЖД»	Чита-1	ООО «Бекас»	180,17
79.	Забайкальская железная дорога – филиал ОАО «РЖД»	Чита-1	ООО «Читинский керамический завод»	372
80.	Забайкальская железная дорога – филиал ОАО «РЖД»	Чита-1	ООО ТЛЦ «Олимп»	169,2

Приложение 1. Железнодорожные пути необщего пользования

№ п/п	Дорога	Железнодорожная станция примыкания	Владелец железнодорожных путей необщего пользования	Протяженность, м.
81.	Забайкальская железная дорога – филиал ОАО «РЖД»	Чита-1	ООО «Газимурская 17»	369,6
82.	Забайкальская железная дорога – филиал ОАО «РЖД»	Чита-1	ИП Шведун А.А.	202,05
83.	Забайкальская железная дорога – филиал ОАО «РЖД»	Чита-1	ООО «МеталлСнаб»	70
84.	Забайкальская железная дорога – филиал ОАО «РЖД»	Чита	ИП Деев А.В.	35,6
85.	Забайкальская железная дорога – филиал ОАО «РЖД»	Чита	ООО «СибТЭК»	424,3

Приложение 1. Железнодорожные пути необщего пользования

№ п/п	Дорога	Железнодорожная станция примыкания	Владелец железнодорожных путей необщего пользования	Протяженность, м.
86.	Забайкальская железная дорога – филиал ОАО «РЖД»	Могойтуй	ООО «Комфорт»	53,85
87.	Забайкальская железная дорога – филиал ОАО «РЖД»	Могойтуй	ООО «Дальвтормет»	425,25
88.	Забайкальская железная дорога – филиал ОАО «РЖД»	Могойтуй	МУП «Агауглесбыт»	351,9
89.	Забайкальская железная дорога – филиал ОАО «РЖД»	Могойтуй	ООО «АгаТЭК плюс»	342
90.	Забайкальская железная дорога – филиал ОАО «РЖД»	Разъезд 71	В/ч 59313-83	5614,3

Приложение 1. Железнодорожные пути необщего пользования

№ п/п	Дорога	Железнодорожная станция примыкания	Владелец железнодорожных путей необщего пользования	Протяженность, м.
91.	Забайкальская железная дорога – филиал ОАО «РЖД»	Оловянная	Администрация гор. Посел. Муниципального района «Оловянн. Р-н»	615,55
92.	Забайкальская железная дорога – филиал ОАО «РЖД»	Оловянная	КГУП «Автомобильные дороги Забайкалья»	223,5
93.	Забайкальская железная дорога – филиал ОАО «РЖД»	Оловянная	Филиал Харанорская ГРЭС АО «Интер РАО-Электрогенерация»	17864
94	Забайкальская железная дорога – филиал ОАО «РЖД»	Ясногорск	АО «ЗабТЭК»	2888,7
95.	Забайкальская железная дорога – филиал ОАО «РЖД»	Ясная	ОАО «ППГХО»	642

Приложение 1. Железнодорожные пути необщего пользования

№ п/п	Дорога	Железнодорожная станция примыкания	Владелец железнодорожных путей необщего пользования	Протяженность, м.
96.	Забайкальская железная дорога – филиал ОАО «РЖД»	Шахтёрская	АО «Разрез Харанорский»	54220,88
97.	Забайкальская железная дорога – филиал ОАО «РЖД»	Шахтёрская	ОАО «ТГК-14»	4156,29
98	Забайкальская железная дорога – филиал ОАО «РЖД»	Шахтёрская	ООО «Дальвтормет»	254,59
99.	Забайкальская железная дорога – филиал ОАО «РЖД»	Борзя	АО «Забайкальский Втормет»	221,88
100.	Забайкальская железная дорога – филиал ОАО «РЖД»	Борзя	ООО «Скиф»	612,9

Приложение 1. Железнодорожные пути необщего пользования

№ п/п	Дорога	Железнодорожная станция примыкания	Владелец железнодорожных путей необщего пользования	Протяженность, м.
101.	Забайкальская железная дорога – филиал ОАО «РЖД»	Борзя	ООО «Дистанция пути 17»	9113,7
102.	Забайкальская железная дорога – филиал ОАО «РЖД»	Даурия	ООО «Энергия Транслогистик «Шэн-Фэн»	1322,58
103.	Забайкальская железная дорога – филиал ОАО «РЖД»	Досатуй	ООО «Дальвтормет»	123,44
104.	Забайкальская железная дорога – филиал ОАО «РЖД»	Досатуй	АО «Висмут»	491
105.	Забайкальская железная дорога – филиал ОАО «РЖД»	Краснокаменск	ИП Наместников	2158,66

Приложение 1. Железнодорожные пути необщего пользования

№ п/п	Дорога	Железнодорожная станция примыкания	Владелец железнодорожных путей необщего пользования	Протяженность, м.
106.	Забайкальская железная дорога – филиал ОАО «РЖД»	Краснокаменск	ОАО «ППГХО»	45857
107.	Забайкальская железная дорога – филиал ОАО «РЖД»	Краснокаменск	АО «Забайкальский Втормет»	384
108.	Забайкальская железная дорога – филиал ОАО «РЖД»	Приаргунск	ПК «Артель старателей «Даурия» п.40	143,82
109.	Забайкальская железная дорога – филиал ОАО «РЖД»	Приаргунск	ПК «Артель старателей «Даурия» п.23	392
110.	Забайкальская железная дорога – филиал ОАО «РЖД»	Приаргунск	ПАО «ТГК-14»	3052,55

Приложение 1. Железнодорожные пути необщего пользования

№ п/п	Дорога	Железнодорожная станция примыкания	Владелец железнодорожных путей необщего пользования	Протяженность, м.
111.	Забайкальская железная дорога – филиал ОАО «РЖД»	Забайкальск	ПАО «Трансконтейнер»	5603,33
112.	Забайкальская железная дорога – филиал ОАО «РЖД»	Антипиха	Муниципальное предприятие городского округа «Город Чита» «Дорожно-мостовое ремонтно-строительное управление»	614,5
113.	Забайкальская железная дорога – филиал ОАО «РЖД»	Антипиха	АО «Забайкальская топливно-энергетическая компания»	548,32
114.	Забайкальская железная дорога – филиал ОАО «РЖД»	Антипиха	ООО «Спецтехника»	913
115.	Забайкальская железная дорога – филиал ОАО «РЖД»	Антипиха	ООО «МАСМА-ДВ»	368

Приложение 1. Железнодорожные пути необщего пользования

№ п/п	Дорога	Железнодорожная станция примыкания	Владелец железнодорожных путей необщего пользования	Протяженность, м.
116.	Забайкальская железная дорога – филиал ОАО «РЖД»	Атамановка	АО «103 Бронетанковый ремонтный завод»	985,23
117.	Забайкальская железная дорога – филиал ОАО «РЖД»	Атамановка	ООО «Дальввтормет»	216
118.	Забайкальская железная дорога – филиал ОАО «РЖД»	Атамановка	Министерство обороны Войсковая часть № 59313-21	461,66
119.	Забайкальская железная дорога – филиал ОАО «РЖД»	Атамановка	ООО «Сервис Уголь»	82
120.	Забайкальская железная дорога – филиал ОАО «РЖД»	Новая	Министерство обороны Войсковая часть № 59313-19	4139,84

Приложение 1. Железнодорожные пути необщего пользования

№ п/п	Дорога	Железнодорожная станция примыкания	Владелец железнодорожных путей необщего пользования	Протяженность, м.
121.	Забайкальская железная дорога – филиал ОАО «РЖД»	Маккавеево	ООО «Еммануил»	245,41
122.	Забайкальская железная дорога – филиал ОАО «РЖД»	Маккавеево	ООО «Грация»	306,8
123.	Забайкальская железная дорога – филиал ОАО «РЖД»	Дарасун	ООО «Дальвтормет»	64,7
124.	Забайкальская железная дорога – филиал ОАО «РЖД»	Дарасун	ООО «Дарасунская энергетическая компания»	177,17
125.	Забайкальская железная дорога – филиал ОАО «РЖД»	Туринская	Министерство обороны Войсковая часть № 59313-51	4490,71

Приложение 1. Железнодорожные пути необщего пользования

№ п/п	Дорога	Железнодорожная станция примыкания	Владелец железнодорожных путей необщего пользования	Протяженность, м.
126.	Забайкальская железная дорога – филиал ОАО «РЖД»	Карымская	ФГКУ комбинат «Байкал»	3803,15
127.	Забайкальская железная дорога – филиал ОАО «РЖД»	Карымская	ООО «МАЯК»	221
128.	Забайкальская железная дорога – филиал ОАО «РЖД»	Солнцевая	ООО «Технический центр»	158,84
129.	Забайкальская железная дорога – филиал ОАО «РЖД»	Солнцевая	ООО «СПК Первомайское»	2724,53
130.	Забайкальская железная дорога – филиал ОАО «РЖД»	Шилка-товарная	ФГКУ комбинат «Аргунь»	729,55

Приложение 1. Железнодорожные пути необщего пользования

№ п/п	Дорога	Железнодорожная станция примыкания	Владелец железнодорожных путей необщего пользования	Протяженность, м.
131.	Забайкальская железная дорога – филиал ОАО «РЖД»	Шилка-товарная	ООО «Дальввтормет»	176,43
132.	Забайкальская железная дорога – филиал ОАО «РЖД»	Приисковая	ООО «Дальввтормет»	197,47
133.	Забайкальская железная дорога – филиал ОАО «РЖД»	Нерчинск	ООО «ПКП «Союз и К»	297
134.	Забайкальская железная дорога – филиал ОАО «РЖД»	Нерчинск	ООО «Нерчинсктопливснаб»	127,3
135.	Забайкальская железная дорога – филиал ОАО «РЖД»	Нерчинск	ООО «Газимур»	306

Приложение 1. Железнодорожные пути необщего пользования

№ п/п	Дорога	Железнодорожная станция примыкания	Владелец железнодорожных путей необщего пользования	Протяженность, м.
136.	Забайкальская железная дорога – филиал ОАО «РЖД»	Нерчинск	МУП «Угольный»	1086,49
137.	Забайкальская железная дорога – филиал ОАО «РЖД»	Нерчинск	КГУП «Автомобильные дороги Забайкалья»	552,55
138.	Забайкальская железная дорога – филиал ОАО «РЖД»	Нерчинск	ООО «ЗабГрупп»	315
139.	Забайкальская железная дорога – филиал ОАО «РЖД»	Сретенск	ООО «Сретенский судостроительный завод»	2341,86
140.	Забайкальская железная дорога – филиал ОАО «РЖД»	Чернышевск-Забайкальский	ООО «Дальвтормет»	378,68

Приложение 1. Железнодорожные пути необщего пользования

№ п/п	Дорога	Железнодорожная станция примыкания	Владелец железнодорожных путей необщего пользования	Протяженность, м.
141.	Забайкальская железная дорога – филиал ОАО «РЖД»	Чернышевск-Забайкальский	АО «ВРК-1»	2796,29
142.	Забайкальская железная дорога – филиал ОАО «РЖД»	Жирекен	АО «Жирекенский ГОК»	Запад – 2384,36; восток – 602,24
143.	Забайкальская железная дорога – филиал ОАО «РЖД»	Жирекен	ЗАО «ВЕАЛ»	935,05
144.	Забайкальская железная дорога – филиал ОАО «РЖД»	Урюм	АО «Прииск Усть-Кара»	701
145.	Забайкальская железная дорога – филиал ОАО «РЖД»	Кислый Ключ	ООО «Дальцветмет»	472,15

Приложение 1. Железнодорожные пути необщего пользования

№ п/п	Дорога	Железнодорожная станция примыкания	Владелец железнодорожных путей необщего пользования	Протяженность, м.
146.	Забайкальская железная дорога – филиал ОАО «РЖД»	Могоча	ООО «Дальвтормет»	80,38
147.	Забайкальская железная дорога – филиал ОАО «РЖД»	Амазар	ООО «ЦПК «Полярная»	1513,3
148.	Забайкальская железная дорога – филиал ОАО «РЖД»	Ерофей Павлович	ИП Пересыпкин В.Ф.	323
149.	Забайкальская железная дорога – филиал ОАО «РЖД»	Уруша	АО «Зейский ЛПК»	1266,73

**Программа выполнения строительного-монтажных работ на 2023 -2024 годы
по реализации регионального проекта «Региональная и местная дорожная сеть» национального проекта
«Безопасные качественные дороги»**

Региональная сеть		
№ п/п	Наименование объекта	Год реализации
1.	Кап. ремонт а/д подъезд к с. Беклемишево на участке км 36+600 - км 39+100, км 54+462 – км 55+000 в Читинском районе	2023
2.	Ремонт а/д Краснокаменск - Досатуй км 0+000 - км 26+000 в Краснокаменском районе	2023
3.	Ремонт а/д Подъезд к с. Талман - Борзя на участке км 0+000 - км 10+000 в Приаргунском районе	2023
4.	Ремонт а/д Бырка-Акша км 156+000 - км 171+000 в Ононском районе	2023
5.	Ремонт а/д Бырка-Акша км 171+000 - км 186+000 в Ононском районе	2023
6.	Ремонт а/д Забайкальск - Приаргунск на участке км 168+870 - км 173+000 в Приаргунском районе	2023
7.	Ремонт а/д Дарасун - Солнцево на участке км 30+000 - км 40+000 в Карымском районе	2023
8.	Ремонт а/д Дарасун -Солнцево на участке км 40+000 км 50+000 в Карымском районе	2023
9.	Кап. ремонт а/д Шелопугино-Балей на участке км 45+890 - км 54+000 в Балейском районе 2023	2023
10.	Кап. ремонт а/д Шелопугино-Балей на участке км 32+330 - км 45+890 в Балейском районе (переходящий на 2024 г.) 2023	2023

**Программа выполнения строительного-монтажных работ на 2023 -2024 годы
по реализации регионального проекта «Региональная и местная дорожная сеть» национального проекта
«Безопасные качественные дороги»**

Региональная сеть

№ п/п	Наименование объекта	Год реализации
11.	Кап. ремонт а/д подъезд к пгт. Дарасун на участке км 4+000 - км 7+620 в Карымском районе	2023
12.	Ремонт а/д Молодежный-Досатуй на участке км 17+000 - км 28+000 в Приаргунск районе	2022
13.	Ремонт а/д Бырка-Акша км 1+200 - км 6+000 в Оловянинском районе Забайкальском районе	2023
14.	Ремонт а/д Калга - Приаргунск на участке км 60+000 - км 78+000 в Приаргунском районе	2023
15.	Ремонт а/д Обход г. Читы на участке км 0+000 - км 7+000 в Читинском районе	2023
16.	Ремонт а/д Мангут-Кыра на участке км 56+000 - км 66+861 в Кыринском районе	2023
17.	Кап. ремонт а/д Могойтуй-Сретенск-Олочи на участке км 334+000 - км 351+000 в Шелопугинском районе	2023
18.	Ремонт а/д Могойтуй-Сретенск-Олочи на участке км 175+000 - км 183+000 в Нерчинском районе 2023	2023
19.	Ремонт а/д Могойтуй-Сретенск-Олочи на участке км 240+000 - км 245+000 в Сретенском районе	2023
20.	21 Ремонт а/д Калга - Приаргунск на участке км 0+000 - км 14+000 в Приаргунском районе	2023

**Программа выполнения строительного-монтажных работ на 2023 -2024 годы
по реализации регионального проекта «Региональная и местная дорожная сеть» национального проекта
«Безопасные качественные дороги»**

Региональная сеть

№ п/п	Наименование объекта	Год реализации
21.	22 Кап. ремонт а/д Шелопугино-Балей на участке км 0+000 - км 10+000 в Шелопугинском районе	2023
22.	Капитальный ремонт а/д подъезд к пгт. Вершино-Дарасунский км 24+000 - км 38+000 в Шилкинском районе и Тунгокоченском	2023
23.	Капитальный ремонт на а/д подъезд к с. Нуринск на участке км 0+000 - 8+000	2023
24.	Кап. ремонт а/д Ивановка -Алек Завод - Борзя на участке км 164+000 - км 168+000 в Алек - Заводском районе	2023
25.	Ремонт а/д Чара-Чапо-Олого на участке км 0+000 - км 2+000 в Каларском районе	2023
26.	Ремонт а/д Чара-Чапо-Олого на участке км 4+000 - км 14+000 в Каларском районе	2023
27.	8Капитальный ремонт а/д подъезд к пгт. Вершино-Дарасунский км 0+000 - км 24+000 в Шилкинском районе	2023
28.	Кап.ремонт а/д Нерчинск-Шоноктуй км 0+000 - км 10+771 в Нерчинском районе (переходящий на 2024 г.)	2024
29.	Ремонт а/д Чита-Ингода на участке км 20+000 - км 30+550 в Читинском районе	2023
30.	Ремонт а/д Молодежный-Досатуй на участке км 0+000 - км 17+000 в Приаргунском районе	2023

**Программа выполнения строительного-монтажных работ на 2023 -2024 годы
по реализации регионального проекта «Региональная и местная дорожная сеть» национального проекта
«Безопасные качественные дороги»**

Региональная сеть

№ п/п	Наименование объекта	Год реализации
31.	Ремонт а/д Могойтуй - Сретенск - Олочи на участке км 391+000 - км 407+000 в Газимуро-Заводском районе	2023
32.	Ремонт а/д Дарасун - Госграница с МНР на участке км 129+000 - км 142+000 в Дульдургинском районе	2023
33.	35 Ремонт а/д Баляга – Ямаровка на участке км 113+810 - км 119+330 в Красночикийском районе	2023
34.	Подъезд к пгт. Ясногорск на участке км 0+000 - км 8+400 в Оловяннинском районе	2023
35.	Кап. ремонт а/д Ивановка -Алек Завод - Борзя на участке км 161+000 - км 168+000 в Алек - Заводском районе	2023
36.	38 Ремонт а/д Бырка-Акша км 201+000 - км 213+000 в Акшинском районе Забайкальском районе 2024	2024
37.	Ремонт а/д Бырка-Акша км 186+000 - км 201+000 в Ононском районе Забайкальском районе	2024
38.	40 Кап. ремонт а/д Шелопугино-Балей на участке км 20+000 - км 30+940 в Шелопугинском и Балейском районе 2024	2024
39.	Реконструкция а/д Шелопугино-Балей на участке км 54+000 - км 56+990 в Балейском районе	2024
40.	Кап. ремонт а/д Нерчинск-Шоноктуй км 13+450 - км 17+396 в Нерчинском районе	2024

**Программа выполнения строительного-монтажных работ на 2023 -2024 годы
по реализации регионального проекта «Региональная и местная дорожная сеть» национального проекта
«Безопасные качественные дороги»**

Региональная сеть

№ п/п	Наименование объекта	Год реализации
41.	Кап.ремонт а/д Дарасун - Солнцево на участке км 19+950 - км 30+000 в Карымском районе	2024
42.	Кап.ремонт а/д Дарасун - Солнцево на участке км 0+000 - км 10+400 в Карымском районе	2024
43.	Ремонт а/д Краснокаменск - Досатуй на уч. км 26+000 - км 52+000 в Краснокаменском и Приаргунском	2024
44.	Ремонт а/д Калга - Приаргунск на участке км 50+000 - км 60+000 в Приаргунском районе	2024
45.	Ремонт а/д Дарасун - Солнцево на участке км 50+000 - км 81+714 в Карымском районе	2024
46.	Кап. ремонт а/д Ивановка -Алек Завод - Борзя на участке км 152+000 - км 161+000 в Алек - Заводском районе	2024
47.	Кап. ремонт а/д Ивановка -Алек Завод - Борзя на участке км 140+000 - км 152+000 в Алек - Заводском районе	2024
48.	Ремонт а/д Ивановка -Алек Завод - Борзя на участке км 125+000 - км 140+000 в Калганском районе	2024
49.	Ремонт а/д Ивановка -Алек Завод - Борзя на участке км 110+000 - км 125+000 в Калганском районе	2024
50.	Кап. ремонт а/д Молодежный -Досатуй на участке км 28+000 - км 45+000 в Приаргунском районе	2024

**Программа выполнения строительного-монтажных работ на 2023 -2024 годы
по реализации регионального проекта «Региональная и местная дорожная сеть» национального проекта
«Безопасные качественные дороги»**

Региональная сеть		
№ п/п	Наименование объекта	Год реализации
51.	Ремонт а/д Бырка - Достай км 0+000 - км 10+000 в Приаргунском районе	2024
52.	Ремонт а/д Мангут-Кыра на участке км 42+000 - км 56+000 в Кыринском районе	2024
53.	Капитальный ремонт а/д подъезд к пгт. Вершино-Дарасунский км 38+000 - км 48+000 в Шилкинском районе	2024
54.	Кап.ремонт а/д Нерчинск-Шоноктуй км 0+000 - км 10+771 в Нерчинском районе	2024
55.	57 Ремонт а/д Могойтуй-Сретенск-Олочи на участке км 196+000 - км 204+000 в Сретенском районе 2024	2024
56.	Кап. ремонт а/д Шелопугино-Балей на участке км 32+330 - км 45+890 в Балейском районе	2024
57.	Кап. ремонт а/д Мангут-Кыра на участке км 35+000 - км 42+000 в Кыринском районе	2024
58	60 Ремонт а/д Бырка - Достай км 10+000 - км 28+000 в Приаргунском районе 2024	2024
59.	Ремонт а/д Дарасун- Госграница с МНР на участке км 62+000 - км 73+000 в Карымском районе	2024
60.	Ремонт а/д Дарасун- Госграница с МНР на участке км 73+000 - км 95+875 в Дульдургинском районе	2024

Важные проекты реализованные/планируемые. (в сфере развития железнодорожного транспорта)

ООО «Разрезуголь» осуществляет освоение Зашуланского месторождения каменного угля. В настоящее время перевозки осуществляются со станции Петровский завод Забайкальской железной дороги – филиала ОАО «РЖД». Прогноз погрузки составляет 0,02 млн. тонн. При наращивании объемов планируется перевозка со станции Гыршелун Забайкальской железной дороги – филиала ОАО «РЖД» при условии строительства автомобильной дороги протяженностью 169 км. и строительства подъездного пути за счет частных инвестиций. Ведутся работы по подготовке проектной документации для начала строительства угольного предприятия мощностью 5 млн. тонн в год, приемоотправочного парка с углепогрузочным терминалом железнодорожной станции «Зашулан – Угольная» с примыканием к путям общего пользования станции Гыршелун Забайкальской железной дороги – филиала ОАО «РЖД» с целью погрузки и отправки продукции на экспорт в страны Азиатско – Тихоокеанского региона.

Запуск Забайкальского Зернового Терминала позволит увеличить объемы перевозок по данной позиции на 0,4 млн. тонн, с последующим наращиванием объемов до 4 млн. тонн.

Освоением Кутинского месторождения угля (железнодорожная станция Приаргунск), Урейского месторождения угля (железнодорожная станция Могойтуй) осуществляет ООО «Корпорация Мосстройтранс». Наращиванием объемов добычи угля на данных разрезах позволит привлечь к перевозке дополнительно до 3,0 млн. тонн в год.