



МИНИСТЕРСТВО ТРАНСПОРТА РОССИЙСКОЙ ФЕДЕРАЦИИ

ФЕДЕРАЛЬНОЕ АГЕНТСТВО ЖЕЛЕЗНОДОРОЖНОГО ТРАНСПОРТА
(РОСЖЕЛДОР)

РАСПОРЯЖЕНИЕ

21 марта 2022

Москва

№

АЧ-186-р

Об установлении публичного сервитута в интересах открытого акционерного общества «Российские железные дороги»

В соответствии с Земельным кодексом Российской Федерации, статьей 4 Федерального закона от 31.07.2020 № 254-ФЗ «Об особенностях регулирования отдельных отношений в целях модернизации и расширения магистральной инфраструктуры и о внесении изменений в отдельные законодательные акты Российской Федерации», пунктом 5.3.18 (3) Положения о Федеральном агентстве железнодорожного транспорта, утвержденного постановлением Правительства Российской Федерации от 30.07.2004 № 397, и на основании ходатайства открытого акционерного общества «Российские железные дороги» (далее – ОАО «РЖД»), поступившего с письмом Дирекции по строительству сетей связи – филиала ОАО «РЖД» от 22.02.2022 № ИСХ-2539/ДКСС:

1. Установить публичный сервитут площадью 3190 кв.м на срок 37,8 месяцев в интересах ОАО «РЖД» (ОГРН 1037739877295, ИНН 7708503727) в отношении земельного участка с кадастровым номером 19:05:070701:148 и адресным ориентиром: Республика Хакасия, район Аскизский, Абакан-Ак-Довурак-Пуланколь.

2. Срок, в течение которого использование земельного участка (его части) и (или) расположенного на нем объекта недвижимости в соответствии с их разрешенным использованием будет невозможно или существенно затруднено (при возникновении таких обстоятельств), не более 12 месяцев.

3. Утвердить границы публичного сервитута общей площадью 3190 кв. м согласно прилагаемому графическому описанию местоположения границ публичного сервитута и перечням координат характерных точек вышеуказанных границ, являющихся неотъемлемой частью настоящего распоряжения.


4. Публичный сервитут устанавливается в целях обеспечения строительства, реконструкции объектов инфраструктуры при реализации объекта: «Второй путь на перегоне Камышта-Уйтак Красноярской железной дороги» на основании распоряжения Росжелдора от 12.07.2021 № АИ-275-р о внесении изменений в документацию по планировке территории (проекта планировки территории и

проекта межевания территории), утвержденную распоряжением Федерального агентства железнодорожного транспорта от 08.05.2020 № АИ-172-р.

5. Управлению финансов, инвестиций и капитального строительства Федерального агентства железнодорожного транспорта:

- 1) направить в соответствии с Федеральным законом от 13.07.2015 № 218-ФЗ «О государственной регистрации недвижимости» копию настоящего распоряжения в филиал ФГБУ «ФКП Росреестра» по республике Хакасия;
- 2) направить копию настоящего распоряжения в ОАО «РЖД»;
- 3) обеспечить размещение настоящего распоряжения на официальном сайте Федерального агентства железнодорожного транспорта в информационно-коммуникационной сети «Интернет».

Заместитель руководителя



А.О. Иванов

ОПИСАНИЕ МЕСТОПОЛОЖЕНИЯ ГРАНИЦ

Публичный сервитут устанавливается для обеспечения строительства, реконструкции объектов инфраструктуры в рамках реализации объекта: «Второй путь на перегоне Камышта - Уйтак Красноярской железной дороги. 1 этап - Строительство двухпутной вставки на перегоне Камышта - Уйтак»

(наименование объекта, местоположение границ которого описано (далее - объект))

Раздел 1

Сведения об объекте

№ п/п	Характеристики объекта	Описание характеристик
1	2	3
1.	Местоположение объекта	Республика Хакасия, район Аскизский
2.	Площадь объекта +/- величина погрешности определения площади (Р +/- Дельта Р)	3190 +/- 20 м ²
3.	Иные характеристики объекта	Публичный сервитут устанавливается для обеспечения строительства, реконструкции объектов инфраструктуры в рамках реализации объекта: «Второй путь на перегоне Камышта – Уйтак Красноярской железной дороги. 1 этап – Строительство двухпутной вставки на перегоне Камышта – Уйтак» на основании изменений в документацию по планировке территории (проекта планировки территории и проекта межевания территории), утвержденных распоряжением Федерального агентства железнодорожного транспорта от 12.07.2021 №АИ-275-р, сроком на 37,8 месяцев в интересах Дирекции по строительству сетей связи - филиала ОАО "РЖД"

Раздел 2

Сведения о местоположении границ объекта

1. Система координат МСК-166

2. Сведения о характерных точках границ объекта

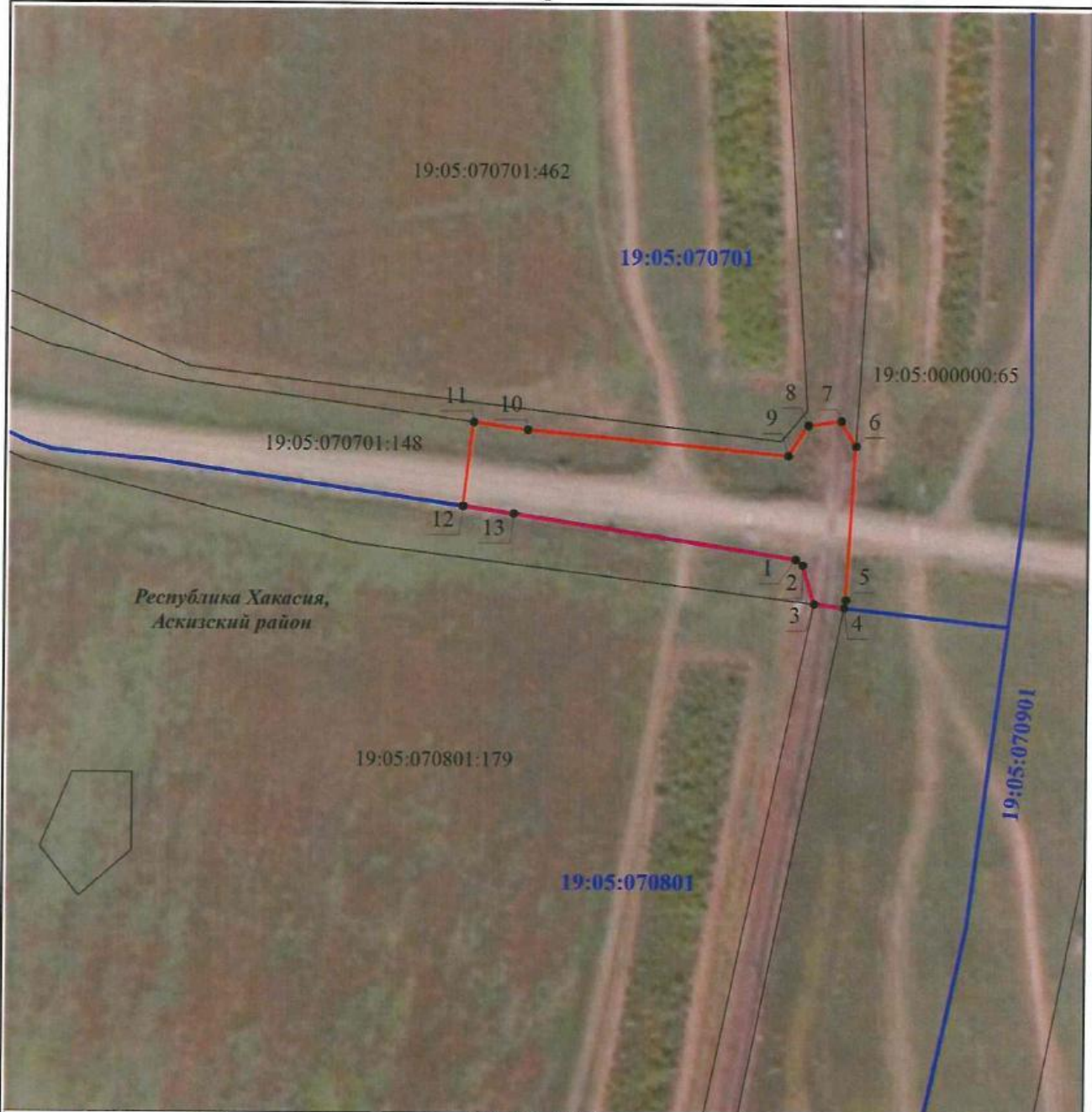
Обозначение характерных точек границ	Координаты, м		Метод определения координат характерной точки	Средняя квадратическая погрешность положения характерной точки (Mf), м	Описание обозначения точки на местности (при наличии)
	X	Y			
1	2	3	4	5	6
1	370424.26	159453.72	Аналитический метод	0.10	Закрепление отсутствует
2	370422.62	159455.75	Аналитический метод	0.10	Закрепление отсутствует
3	370411.63	159459.00	Аналитический метод	0.10	Закрепление отсутствует
4	370410.53	159467.55	Аналитический метод	0.10	Закрепление отсутствует
5	370412.81	159468.02	Аналитический метод	0.10	Закрепление отсутствует
6	370456.39	159470.52	Аналитический метод	0.10	Закрепление отсутствует
7	370463.38	159466.28	Аналитический метод	0.10	Закрепление отсутствует
8	370462.14	159456.93	Аналитический метод	0.10	Закрепление отсутствует
9	370453.59	159451.34	Аналитический метод	0.10	Закрепление отсутствует
10	370460.58	159377.31	Аналитический метод	0.10	Закрепление отсутствует
11	370462.68	159361.96	Аналитический метод	0.10	Закрепление отсутствует
12	370439.00	159359.13	Аналитический метод	0.10	Закрепление отсутствует
13	370436.92	159373.54	Аналитический метод	0.10	Закрепление отсутствует
1	370424.26	159453.72	Аналитический метод	0.10	Закрепление отсутствует

3. Сведения о характерных точках части (частей) границы объекта

Обозначение характерных точек части границы	Координаты, м		Метод определения координат характерной точки	Средняя квадратическая погрешность положения характерной точки (Mf), м	Описание обозначения точки на местности (при наличии)
	X	Y			
1	2	3	4	5	6
-	-	-	-	-	-


Схема расположения границ публичного сервитута

Публичный сервитут устанавливается для обеспечения строительства, реконструкции объектов инфраструктуры в рамках реализации объекта: «Второй путь на перегоне Камышта - Уйтак Красноярской железной дороги. 1 этап - Строительство двухпутной вставки на перегоне Камышта - Уйтак» в границах земельного участка с кадастровым номером 19:05:070701:148



Масштаб 1:1700


Условные обозначения

 - Проектная граница публичного сервитута




- Характерная точка границы, сведения о которой позволяют однозначно определить ее положение на местности

1 - Обозначение новой характерной точки

 - Существующая часть границы, имеющиеся в ЕГРН сведения о которой достаточны для определения ее местоположения

19:05:070701:148 - Кадастровый номер земельного участка

19:05:070701 - Номер кадастрового квартала

 - Граница кадастрового квартала