



МИНИСТЕРСТВО ТРАНСПОРТА РОССИЙСКОЙ ФЕДЕРАЦИИ

ФЕДЕРАЛЬНОЕ АГЕНТСТВО ЖЕЛЕЗНОДОРОЖНОГО ТРАНСПОРТА
(РОСЖЕЛДОР)

РАСПОРЯЖЕНИЕ

30 сентября 2021

Москва

№ Ли-430-р

Об установлении публичного сервитута в интересах Дирекции по строительству сетей связи – филиала открытого акционерного общества «Российские железные дороги»

В соответствии с Земельным кодексом Российской Федерации, статьей 4 Федерального закона от 31.07.2020 № 254-ФЗ «Об особенностях регулирования отдельных отношений в целях модернизации и расширения магистральной инфраструктуры и о внесении изменений в отдельные законодательные акты Российской Федерации», пунктом 5.3.18 (3) Положения о Федеральном агентстве железнодорожного транспорта, утвержденного постановлением Правительства Российской Федерации от 30.07.2004 № 397, и на основании ходатайства Дирекции по строительству сетей связи – филиала открытого акционерного общества «Российские железные дороги» (далее – Дирекция), поступившего с письмом Дирекции от 10.08.2021 № ИСХ-9725/ДКСС, а также письма Дирекции от 06.09.2021 № ИСХ-11054/ДКСС:

1. Установить публичный сервитут на срок 43 месяца в интересах Дирекции (ОГРН 1037739877295, ИНН 7708503727) в отношении:

- 1) земель в границах кадастрового квартала 42:28:0701010 площадью 639 кв.м, с адресным ориентиром: Кемеровская область, г. Междуреченск;
- 2) земель в границах кадастрового квартала 42:28:0701011 площадью 1303 кв.м, с адресным ориентиром: Кемеровская область, г. Междуреченск;
- 3) земель в границах кадастрового квартала 42:28:0702004 площадью 438 кв.м, с адресным ориентиром: Кемеровская область, г. Междуреченск;
- 4) земель в границах кадастрового квартала 42:28:0701012 площадью 412 кв.м, с адресным ориентиром: Кемеровская область, г. Междуреченск;
- 5) земель в границах кадастрового квартала 42:28:0702005 площадью 481 кв.м, с адресным ориентиром: Кемеровская область, г. Междуреченск;
- 6) земель в границах кадастрового квартала 42:28:0701016 площадью 81 кв.м, с адресным ориентиром: Кемеровская область, г. Междуреченск;
- 7) земель в границах кадастрового квартала 42:28:0801005 площадью 10 кв.м, с адресным ориентиром: Кемеровская область, г. Междуреченск;

8) земель в границах кадастрового квартала 42:28:0801004 площадью 33 кв.м, с адресным ориентиром: Кемеровская область, г. Междуреченск.

2. Срок, в течение которого использование земельного участка (его части) и (или) расположенного на нем объекта недвижимости в соответствии с их разрешенным использованием будет невозможно или существенно затруднено (при возникновении таких обстоятельств) не более 12 месяцев.

3. Утвердить границы публичного сервитута общей площадью 3397 кв. м согласно прилагаемому графическому описанию местоположения границ публичного сервитута и перечням координат характерных точек вышеуказанных границ, являющихся неотъемлемой частью настоящего распоряжения.

4. Публичный сервитут устанавливается в целях обеспечения строительства и реконструкции объектов инфраструктуры при реализации объекта: «Станция Междуреченск Западно-Сибирской железной дороги» на основании документации по планировке территории (проекта планировки территории и проекта межевания территории), утвержденной распоряжением Федерального агентства железнодорожного транспорта от 17.05.2021 № АБ-155-р.

5. Порядок расчета и внесения платы за публичный сервитут в отношении земельного участка, находящегося в государственной или муниципальной собственности и не обремененного правами третьих лиц, устанавливается в соответствии со статьей 39.46 Земельного кодекса Российской Федерации.


6. Управлению финансов, инвестиций и капитального строительства Федерального агентства железнодорожного транспорта:

1) в соответствии с Федеральным законом от 13.07.2015 № 218-ФЗ «О государственной регистрации недвижимости» направить копию настоящего распоряжения в филиал ФГБУ «ФКП Росреестра» по Кемеровской области;

2) направить копию настоящего распоряжения в Дирекцию;

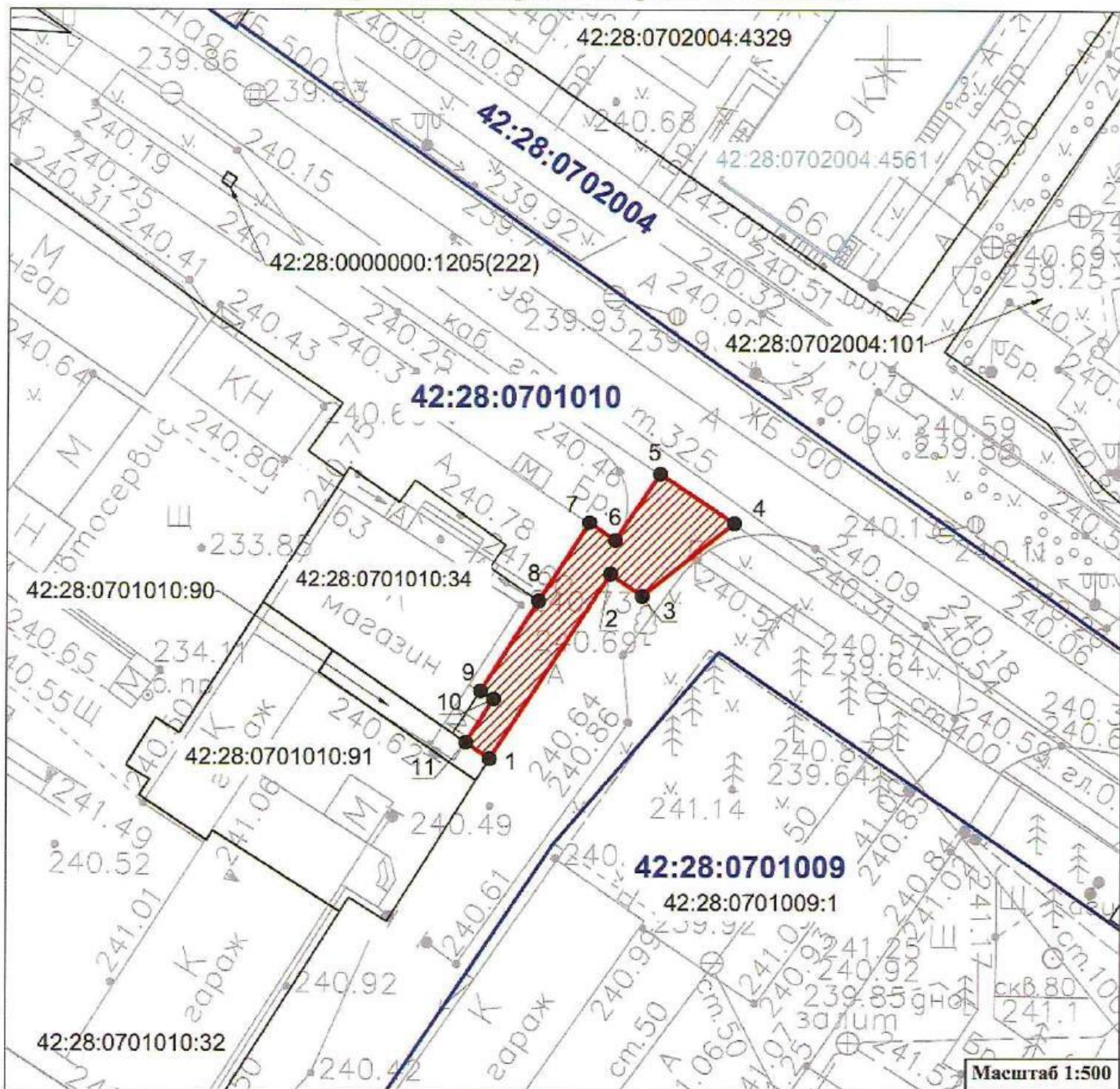
3) обеспечить размещение настоящего распоряжения на официальном сайте Федерального агентства железнодорожного транспорта в информационно-коммуникационной сети «Интернет».

Заместитель руководителя








А.О. Иванов

Графическое описание местоположения границ публичного сервитута
Публичный сервитут устанавливается в целях обеспечения строительства, реконструкции
объектов инфраструктуры в рамках реализации объекта:
«Станция Междуреченск Западно - Сибирской железной дороги»
на землях, находящихся в государственной или муниципальной собственности
в границе кадастрового квартала 42:28:0701010



Масштаб 1:500

Условные обозначения

- 42:28:0701010** Номер кадастрового квартала
- 42:28:0701010:91** Кадастровый номер земельного участка
-  Проектная граница публичного сервитута
-  Граница кадастрового квартала
-  Граница земельного участка, сведения о которой содержатся в ЕГРН
-  Характерная точка границы зоны публичного сервитута, сведения о которой позволяют однозначно определить ее положение на местности
-  Граница ОКС (здание), сведения о которой содержатся в ЕГРН
- 42:28:0702004:4561** Кадастровый номер ОКС (здание)

**Графическое описание местоположения границ публичного сервитута
Публичный сервитут устанавливается в целях обеспечения строительства,
реконструкции объектов инфраструктуры в рамках реализации объекта:
«Станция Междуреченск Западно - Сибирской железной дороги»
на землях, находящихся в государственной или муниципальной собственности**

Местоположение земельного участка (публичного сервитута)	<i>Кемеровская область, г. Междуреченск</i>			
Система координат	<i>МСК-42, зона 2</i>			
Площадь земельного участка (части земельного участка)	<i>145 кв.м</i>			
Перечень характерных точек				
Обозначение характерных точек границы	Координаты, м		Метод определения координат характерной точки	Средняя квадратическая погрешность положения характерной точки (M_t), м
	X	Y		
1	2	3	4	5
1	439237.47	2271364.70	Аналитический метод	0,10
2	439254.05	2271375.48		0,10
3	439252.08	2271378.34		0,10
4	439258.61	2271386.56		0,10
5	439263.05	2271379.93		0,10
6	439257.08	2271375.90		0,10
7	439258.65	2271373.58		0,10
8	439251.60	2271369.04		0,10
9	439243.58	2271363.88		0,10
10	439242.85	2271365.03		0,10
11	439238.95	2271362.56		0,10
1	439237.47	2271364.70	0,10	

**Графическое описание местоположения границ публичного сервитута
 Публичный сервитут устанавливается в целях обеспечения строительства, реконструкции объектов инфраструктуры в рамках
 реализации объекта: «Станция Междуреченск Западно - Сибирской железной дороге»
 на землях, находящихся в государственной или муниципальной собственности
 в границах кадастровых кварталов 42:28:0702004, 42:28:0701010**



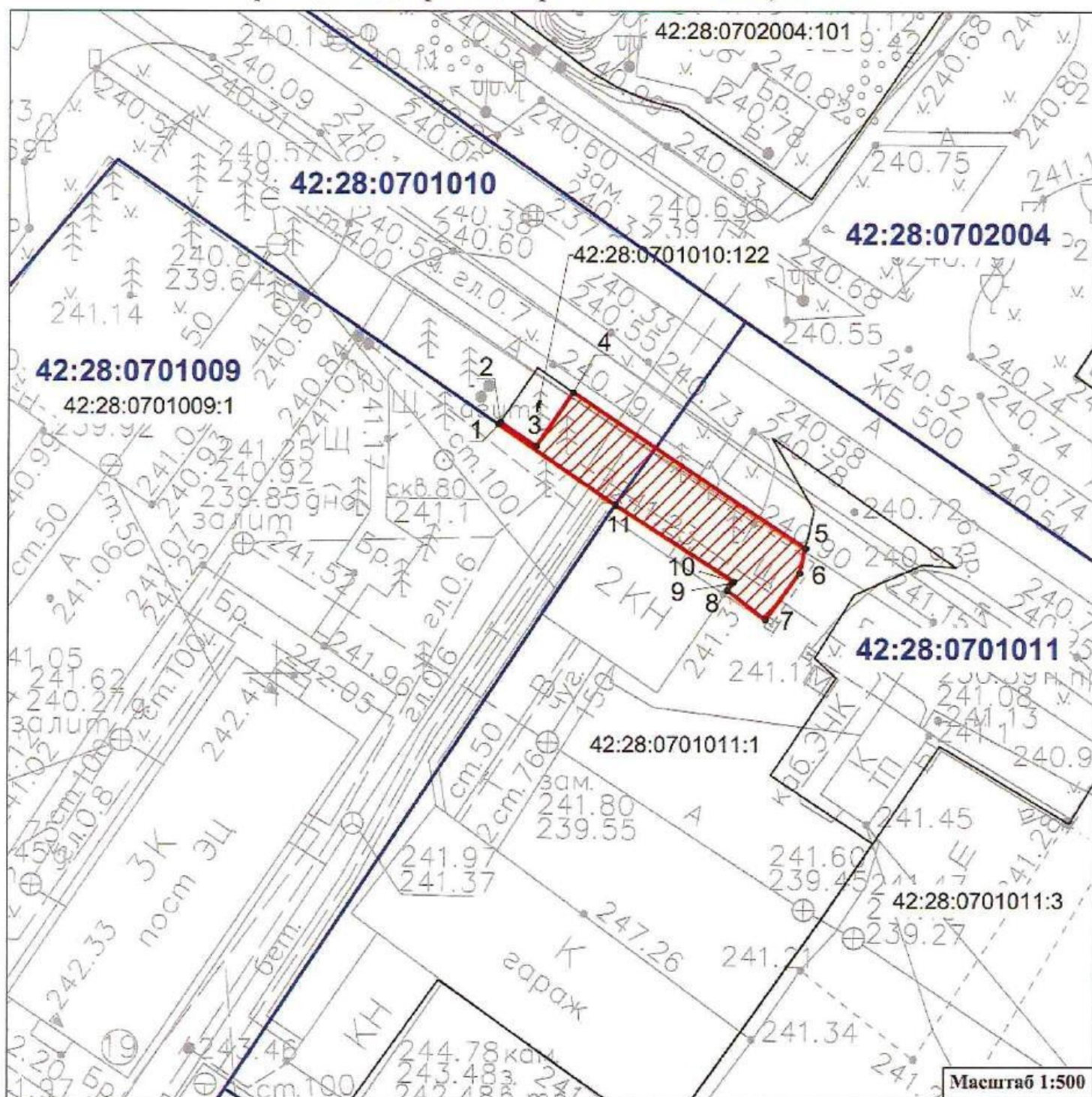
Условные обозначения

42:28:0701010	Номер кадастрового квартала
42:28:0701010:34	Кадастровый номер земельного участка
	Проектная граница публичного сервитута
	Граница кадастрового квартала
	Граница земельного участка, сведения о которой содержится в ЕГРН
	Характерная точка границы зоны публичного сервитута, сведения о которой позволяют однозначно определить ее положение на местности
	Граница ОКС (здание), сведения о которой содержится в ЕГРН
	Кадастровый номер ОКС (здание)





**Графическое описание местоположения границ публичного сервитута
 Публичный сервитут устанавливается в целях обеспечения строительства,
 реконструкции объектов инфраструктуры в рамках реализации объекта:
 «Станция Междуреченск Западно - Сибирской железной дороги»
 на землях, находящихся в государственной или муниципальной собственности**

Местоположение земельного участка (публичного сервитута)	<i>Кемеровская область, г. Междуреченск</i>			
Система координат	<i>МСК 42, зона 2</i>			
Площадь земельного участка (части земельного участка)	<i>789 кв.м</i>			
Перечень характерных точек				
Обозначение характерных точек границы	Координаты, м		Метод определения координат характерной точки	Средняя квадратическая погрешность положения характерной точки (Mt), м
	X	Y		
1	2	3	4	5
1	439273,82	2271404,14	Аналитический метод	0,10
2	439266,08	2271415,46		0,10
3	439260,88	2271418,66		0,10
4	439251,19	2271430,15		0,10
5	439243,08	2271424,65		0,10
6	439238,41	2271431,23		0,10
7	439231,39	2271426,17		0,10
8	439255,38	2271391,26		0,10
9	439273,82	2271404,14		0,10

Графическое описание местоположения границ публичного сервитута
Публичный сервитут устанавливается в целях обеспечения строительства, реконструкции
объектов инфраструктуры в рамках реализации объекта:
«Станция Междуреченск Западно - Сибирской железной дороги»
на землях, находящихся в государственной или муниципальной собственности
в границах кадастровых кварталов 42:28:0701010, 42:28:0701011



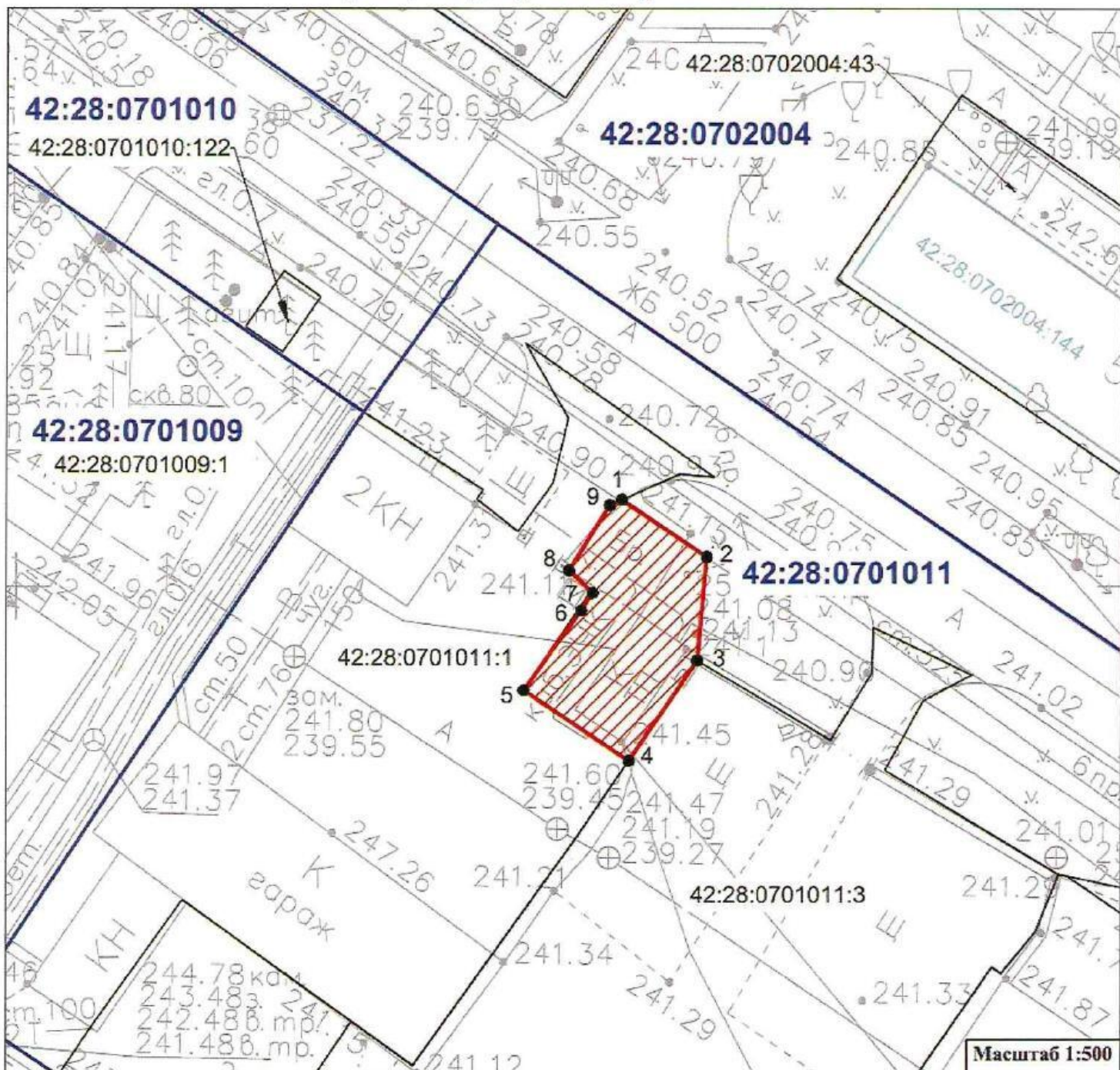
Условные обозначения

- | | |
|---|---|
| 42:28:0701010 | Номер кадастрового квартала |
| 42:28:0701010:122 | Кадастровый номер земельного участка |
|  | Проектная граница публичного сервитута |
|  | Граница кадастрового квартала |
|  | Граница земельного участка, сведения о которой содержатся в ЕГРН |
|  | Характерная точка границы зоны публичного сервитута, сведения о которой позволяют однозначно определить ее положение на местности |






**Графическое описание местоположения границ публичного сервитута
 Публичный сервитут устанавливается в целях обеспечения строительства,
 реконструкции объектов инфраструктуры в рамках реализации объекта:
 «Станция Междуреченск Западно - Сибирской железной дороги»
 на землях, находящихся в государственной или муниципальной собственности**

Местоположение земельного участка (публичного сервитута)	<i>Кемеровская область, г. Междуреченск</i>			
Система координат	<i>МСК-42, зона 2</i>			
Площадь земельного участка (части земельного участка)	<i>173 кв.м</i>			
Перечень характерных точек				
Обозначение характерных точек границы	Координаты, м		Метод определения координат характерной точки	Средняя квадратическая погрешность положения характерной точки (M_t), м
	X	Y		
1	2	3	4	5
1	439222.92	2271420.35	Аналитический метод	0,10
2	439223.14	2271420.50		0,10
3	439220.90	2271423.81		0,10
4	439225.84	2271427.21		0,10
5	439211.53	2271448.60		0,10
6	439209.24	2271448.07		0,10
7	439204.90	2271444.95		0,10
8	439207.62	2271441.44		0,10
9	439208.28	2271441.90		0,10
10	439208.46	2271442.03		0,10
11	439215.54	2271431.08		0,10
1	439222.92	2271420.35		0,10

Графическое описание местоположения границ публичного сервитута
Публичный сервитут устанавливается в целях обеспечения строительства, реконструкции
объектов инфраструктуры в рамках реализации объекта:
«Станция Междуреченск Западно - Сибирской железной дороги»
на землях, находящихся в государственной или муниципальной собственности
в границах кадастрового квартала 42:28:0701011



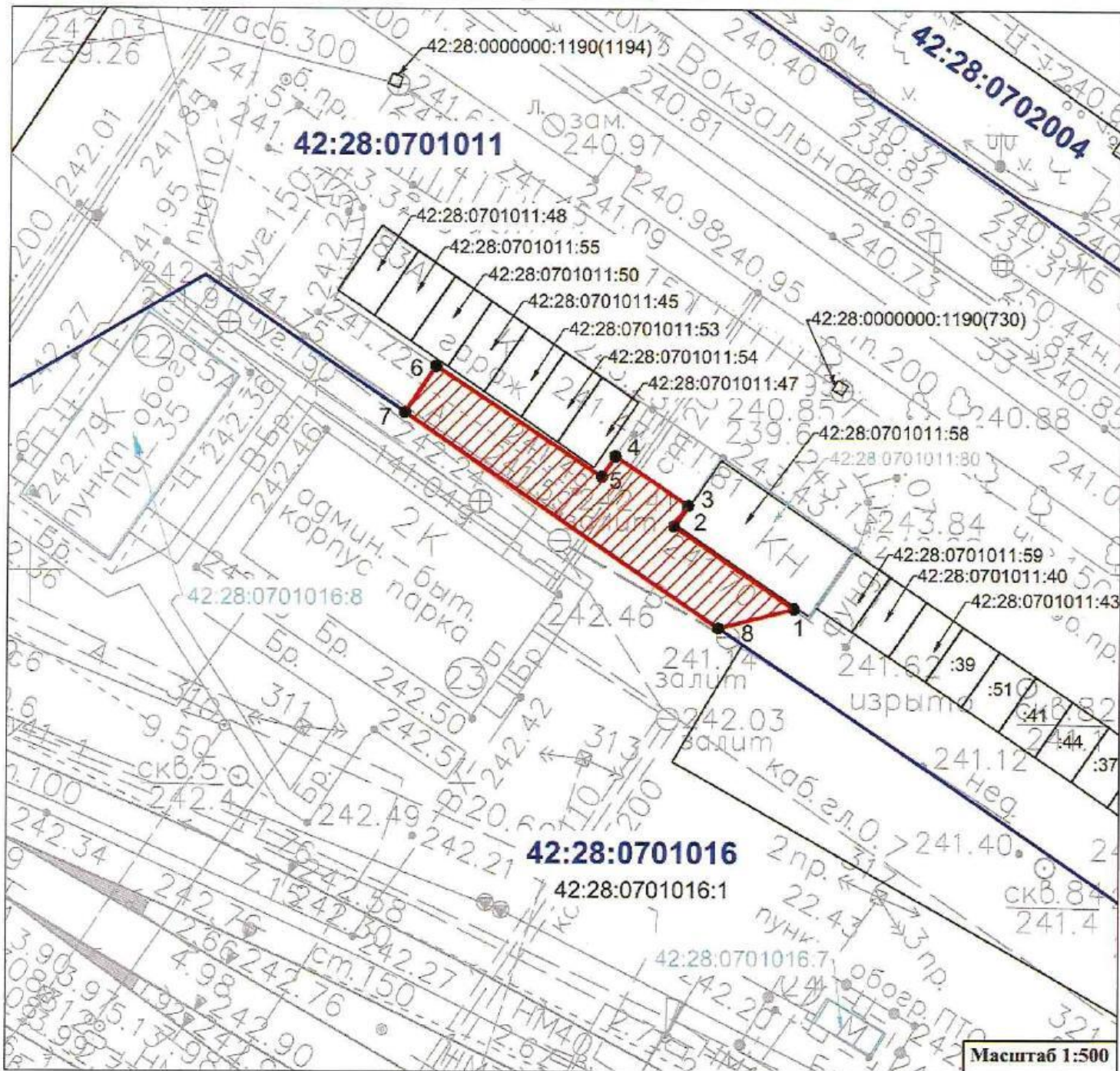
Условные обозначения

- 42:28:0701011** Номер кадастрового квартала
- 42:28:0701011:1** Кадастровый номер земельного участка
-  Проектная граница публичного сервитута
-  Граница кадастрового квартала
-  Граница земельного участка, сведения о которой содержатся в ЕГРН
-  Характерная точка границы зоны публичного сервитута, сведения о которой позволяют однозначно определить ее положение на местности
-  Граница ОКС (здание), сведения о которой содержатся в ЕГРН
- 42:28:0702004:144** Кадастровый номер ОКС (здание)







**Графическое описание местоположения границ публичного сервитута
 Публичный сервитут устанавливается в целях обеспечения строительства,
 реконструкции объектов инфраструктуры в рамках реализации объекта:
 «Станция Междуреченск Западно - Сибирской железной дороги»
 на землях, находящихся в государственной или муниципальной собственности**

Местоположение земельного участка (публичного сервитута)	<i>Кемеровская область, г. Междуреченск</i>			
Система координат	<i>МСК-42, зона 2</i>			
Площадь земельного участка (части земельного участка)	<i>220 кв.м</i>			
Перечень характерных точек				
Обозначение характерных точек границы	Координаты, м		Метод определения координат характерной точки	Средняя квадратическая погрешность положения характерной точки (Mt), м
	X	Y		
1	2	3	4	5
1	439207.72	2271454.25	Аналитический метод	0,10
2	439202.61	2271461.86		0,10
3	439193.27	2271461.02		0,10
4	439184.30	2271454.90		0,10
5	439190.61	2271445.47		0,10
6	439197.79	2271450.62		0,10
7	439199.39	2271451.65		0,10
8	439201.41	2271449.52		0,10
9	439207.23	2271453.14		0,10
1	439207.72	2271454.25		0,10

Графическое описание местоположения границ публичного сервитута
Публичный сервитут устанавливается в целях обеспечения строительства, реконструкции
объектов инфраструктуры в рамках реализации объекта:
«Станция Междуреченск Западно - Сибирской железной дороги»
на землях, находящихся в государственной или муниципальной собственности
в границах кадастрового квартала 42:28:0701011



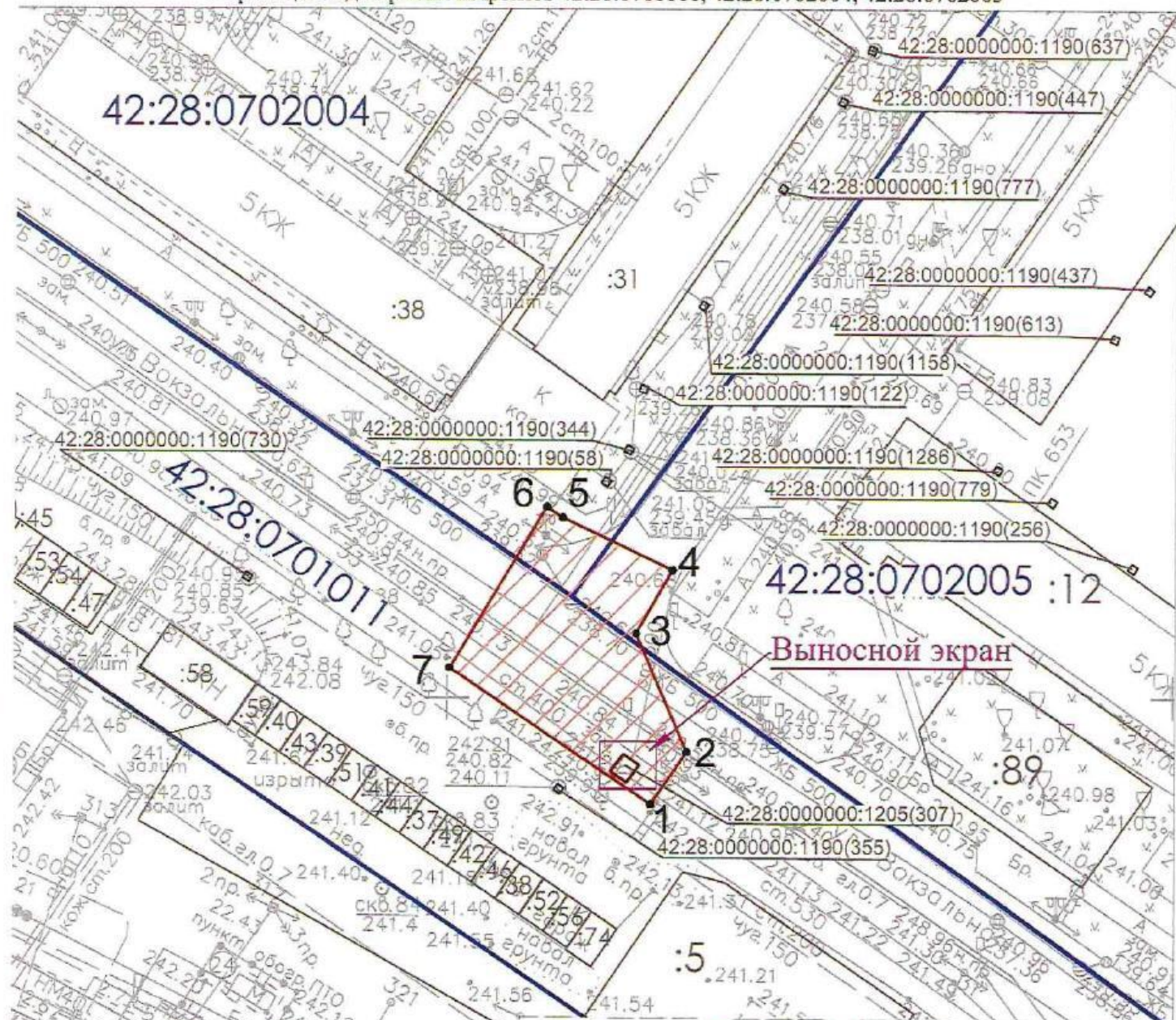
Условные обозначения

- 42:28:0701011** Номер кадастрового квартала
- 42:28:0701011:48** Кадастровый номер земельного участка
-  Проектная граница публичного сервитута
-  Граница кадастрового квартала
-  Граница земельного участка, сведения о которой содержатся в ЕГРН
-  **1** Характерная точка границы зоны публичного сервитута, сведения о которой позволяют однозначно определить ее положение на местности
-  Граница ОКС (здание), сведения о которой содержатся в ЕГРН
-  Кадастровый номер ОКС (здание)

**Графическое описание местоположения границ публичного сервитута
Публичный сервитут устанавливается в целях обеспечения строительства,
реконструкции объектов инфраструктуры в рамках реализации объекта:
«Станция Междуреченск Западно - Сибирской железной дороги»
на землях, находящихся в государственной или муниципальной собственности**

Местоположение земельного участка (публичного сервитута)	Кемеровская область, г. Междуреченск			
Система координат	МСК-42, зона 2			
Площадь земельного участка (части земельного участка)	207 кв.м			
Перечень характерных точек				
Обозначение характерных точек границы	Координаты, м		Метод определения координат характерной точки	Средняя квадратическая погрешность положения характерной точки (Mt), м
	X	Y		
1	2	3	4	5
1	439096.69	2271568.53	Аналитический метод	0,10
2	439104.07	2271557.69		0,10
3	439105.91	2271558.94		0,10
4	439110.31	2271552.37		0,10
5	439108.48	2271551.16		0,10
6	439118.35	2271536.21		0,10
7	439114.19	2271533.44		0,10
8	439094.95	2271561.72		0,10
1	439096.69	2271568.53		0,10





**Графическое описание местоположения границ публичного сервитута
в целях обеспечения строительства, реконструкции объектов инфраструктуры в рамках реализации объекта:
«Станция Междуреченск Западно - Сибирской железной дороги»
на землях, находящихся в государственной или муниципальной собственности
в границах кадастровых кварталов 42:28:0701011, 42:28:0702004, 42:28:0702005**



Масштаб 1:800

Масштаб 1:250

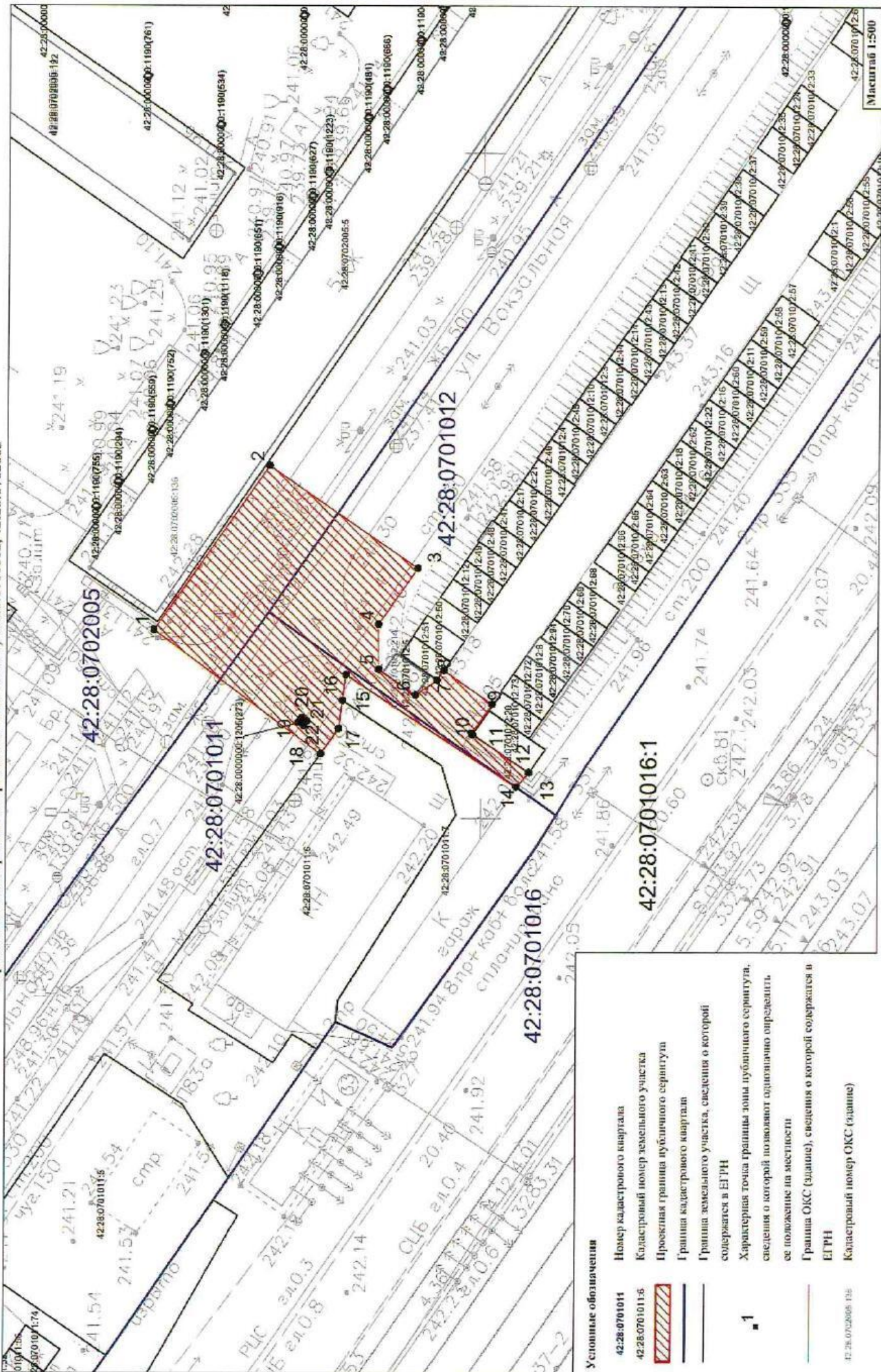
Условные обозначения

- 42:28:0701016 Номер кадастрового квартала
- :1 Кадастровый номер земельного участка
-  Проектная граница публичного сервитута
-  Граница кадастрового квартала
-  Граница земельного участка, сведения о которой содержатся в ЕГРН
-  Характерная точка границы зоны публичного сервитута, сведения о которой позволяют однозначно определить ее положение на местности

**Графическое описание местоположения границ публичного сервитута
в целях обеспечения строительства, реконструкции объектов инфраструктуры в рамках
реализации объекта:
"Станция Междуреченск Западно - Сибирской железной дороги"
на землях, находящихся в государственной или муниципальной собственности**

Местоположение земельного участка (публичного сервитута)	<i>Кемеровская область, город Междуреченск</i>			
Система координат	<i>МСК 42, зона 2</i>			
Площадь земельного участка (части земельного участка)	<i>710 кв.м</i>			
Перечень характерных точек				
Обозначение характерных точек границы	Координаты, м		Метод определения координат характерной точки	Средняя квадратическая погрешность положения характерной точки (Mt), м
	X	Y		
1	2	3	4	5
1	439085.24	2271628.10	Аналитический метод	0,10
2	439092.54	2271633.03		0,10
3	439108.86	2271625.99		0,10
4	439117.54	2271630.95		0,10
5	439124.73	2271615.73		0,10
6	439126.19	2271613.58		0,10
7	439104.11	2271600.38		0,10
1	439085.24	2271628.10		0,10
8	439092.26	2271624.33		0,10
9	439090.74	2271626.51		0,10
10	439088.26	2271624.78		0,10
11	439089.88	2271622.54		0,10
8	439092.26	2271624.33		0,10

Графическое описание местоположения границ публичного сервитута
 Публичный сервитут устанавливается в целях обеспечения строительства, реконструкции объектов инфраструктуры в рамках
 реализации объекта: «Станция Междуреченск Запад - Сибирской железной дороги»
 на землях, находящихся в государственной или муниципальной собственности
 в границах кадастровых кварталов 42:28:0701011, 42:28:0701012, 42:28:0702005



Условные обозначения

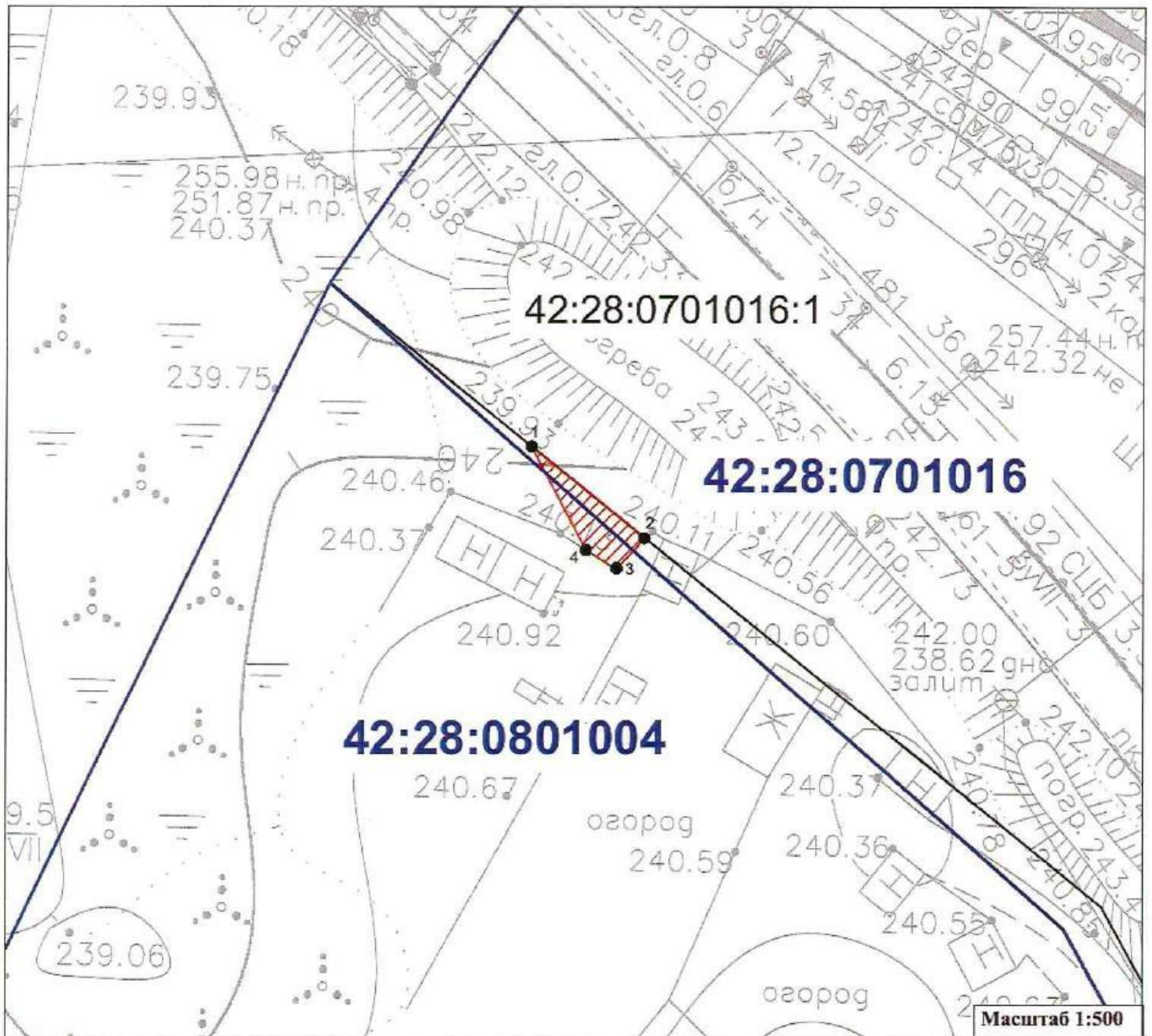
42:28:0701011	Номер кадастрового квартала
42:28:0701011:6	Кадастровый номер земельного участка
	Проектная граница публичного сервитута
	Граница кадастрового квартала
	Граница земельного участка, сведения о которой содержатся в ЕГРН
	Характерная точка границы зоны публичного сервитута, сведения о которой позволяют однозначно определить ее положение на местности
	Граница ОКС (здание), сведения о которой содержатся в ЕГРН
42:28:0702005:126	Кадастровый номер ОКС (здание)

Масштаб 1:500





**Графическое описание местоположения границ публичного сервитута
 Публичный сервитут устанавливается в целях обеспечения строительства,
 реконструкции объектов инфраструктуры в рамках реализации объекта:
 «Станция Междуреченск Западно - Сибирской железной дороги»
 на землях, находящихся в государственной или муниципальной собственности**

Местоположение земельного участка (публичного сервитута)	<i>Кемеровская область, г. Междуреченск</i>			
Система координат	<i>МСК 42, зона 2</i>			
Площадь земельного участка (части земельного участка)	<i>1029 кв.м</i>			
Перечень характерных точек				
Обозначение характерных точек границы	Координаты, м		Метод определения координат характерной точки	Средняя квадратическая погрешность положения характерной точки (Mt), м
	X	Y		
1	2	3	4	5
1	439049,28	2271728,56	Аналитический метод	0,10
2	439032,04	2271753,31		0,10
3	439009,62	2271737,88		0,10
4	439015,52	2271729,41		0,10
5	439015,50	2271722,63		0,10
6	439009,91	2271718,75		0,10
7	439006,63	2271721,04		0,10
8	439005,60	2271722,50		0,10
9	438998,32	2271717,43		0,10
10	439001,44	2271712,96		0,10
11	439001,24	2271712,83		0,10
12	438992,77	2271707,06		0,10
13	438992,70	2271707,03		0,10
14	438994,62	2271704,85		0,10
15	439020,36	2271721,83		0,10
16	439020,88	2271717,97		0,10
17	439021,43	2271713,70		0,10
18	439024,15	2271709,87		0,10
1	439049,28	2271728,56	0,10	
19	439027,49	2271714,6	Аналитический метод	0,10
20	439026,91	2271715,41		0,10
21	439026,1	2271714,83		0,10
22	439026,69	2271714,02		0,10
19	439027,49	2271714,6		0,10

**Графическое описание местоположения границ публичного сервитута
 Публичный сервитут устанавливается в целях обеспечения строительства,
 реконструкции объектов инфраструктуры в рамках
 реализации объекта: «Станция Междуреченск Западно - Сибирской железной дороги»
 на землях, находящихся в государственной или муниципальной собственности
 в границах кадастровых кварталов 42:28:0801004, 42:28:0701016**



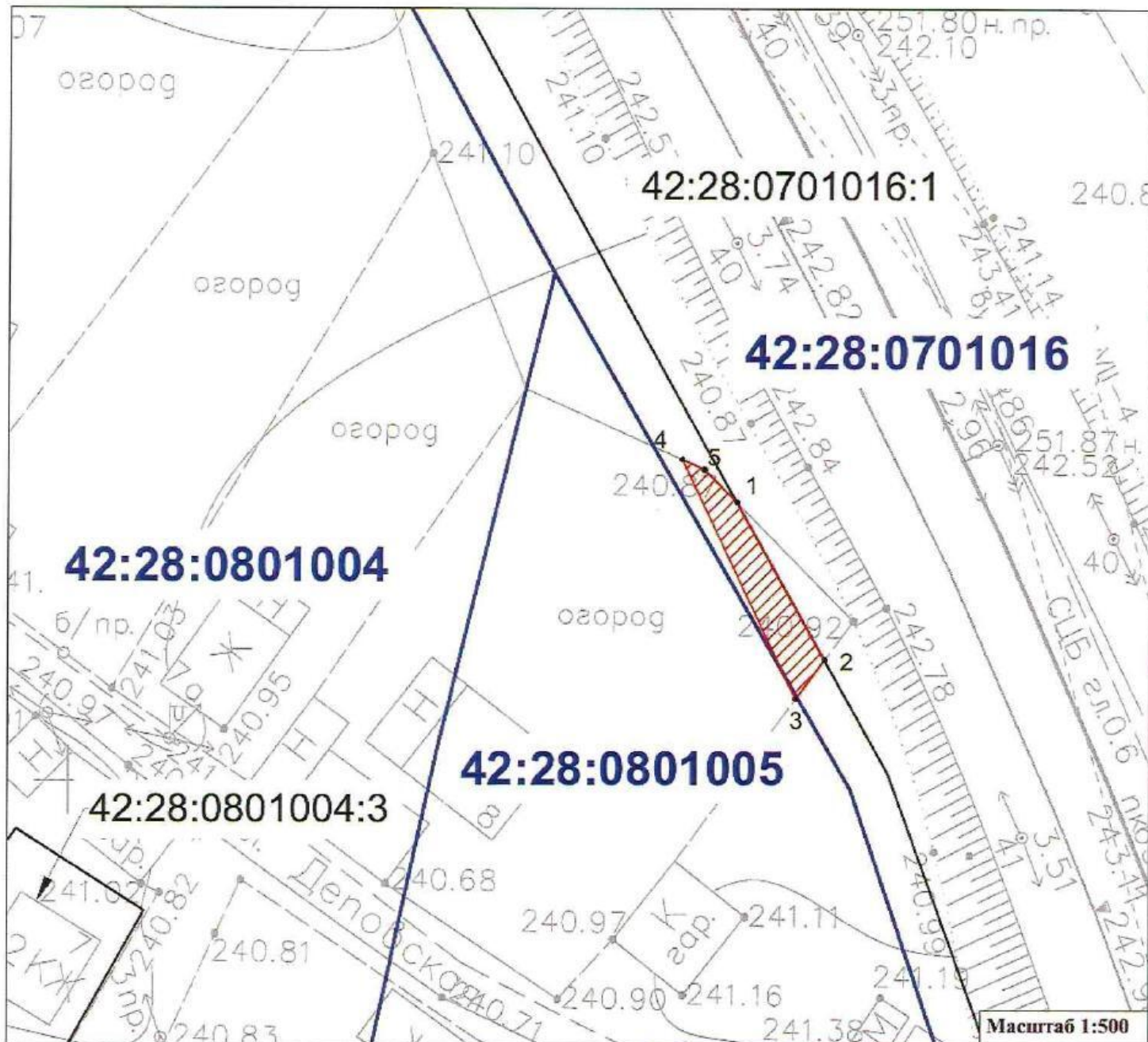
Условные обозначения

- 42:28:0801004** Номер кадастрового квартала
- 42:28:0701016:1** Кадастровый номер земельного участка
-  Проектная граница публичного сервитута
-  Граница кадастрового квартала
-  Граница земельного участка, сведения о которой содержатся в ЕГРН
-  Характерная точка границы зоны публичного сервитута, сведения о которой позволяют однозначно определить ее положение на местности




**Графическое описание местоположения границ публичного сервитута
 Публичный сервитут устанавливается в целях обеспечения строительства,
 реконструкции объектов инфраструктуры в рамках реализации объекта:
 «Станция Междуреченск Западно - Сибирской железной дороги»
 на землях, находящихся в государственной или муниципальной собственности**

Местоположение земельного участка (публичного сервитута)	<i>Кемеровская область, г. Междуреченск</i>			
Система координат	<i>МСК 42, зона 2</i>			
Площадь земельного участка (части земельного участка)	<i>32 кв.м</i>			
Перечень характерных точек				
Обозначение характерных точек границы	Координаты, м		Метод определения координат характерной точки	Средняя квадратическая погрешность положения характерной точки (Mt), м
	X	Y		
1	2	3	4	5
1	439062,15	2271353,89	Аналитический метод	0,10
2	439053,99	2271363,98		0,10
3	439051,28	2271361,42		0,10
4	439053,00	2271358,73		0,10
1	439062,15	2271353,89		0,10

**Графическое описание местоположения границ публичного сервитута
 Публичный сервитут устанавливается в целях обеспечения строительства,
 реконструкции объектов инфраструктуры в рамках
 реализации объекта: «Станция Междуреченск Западно - Сибирской железной дороги»
 на землях, находящихся в государственной или муниципальной собственности
 в границах кадастровых кварталов 42:28:0701016, 42:28:0801005**



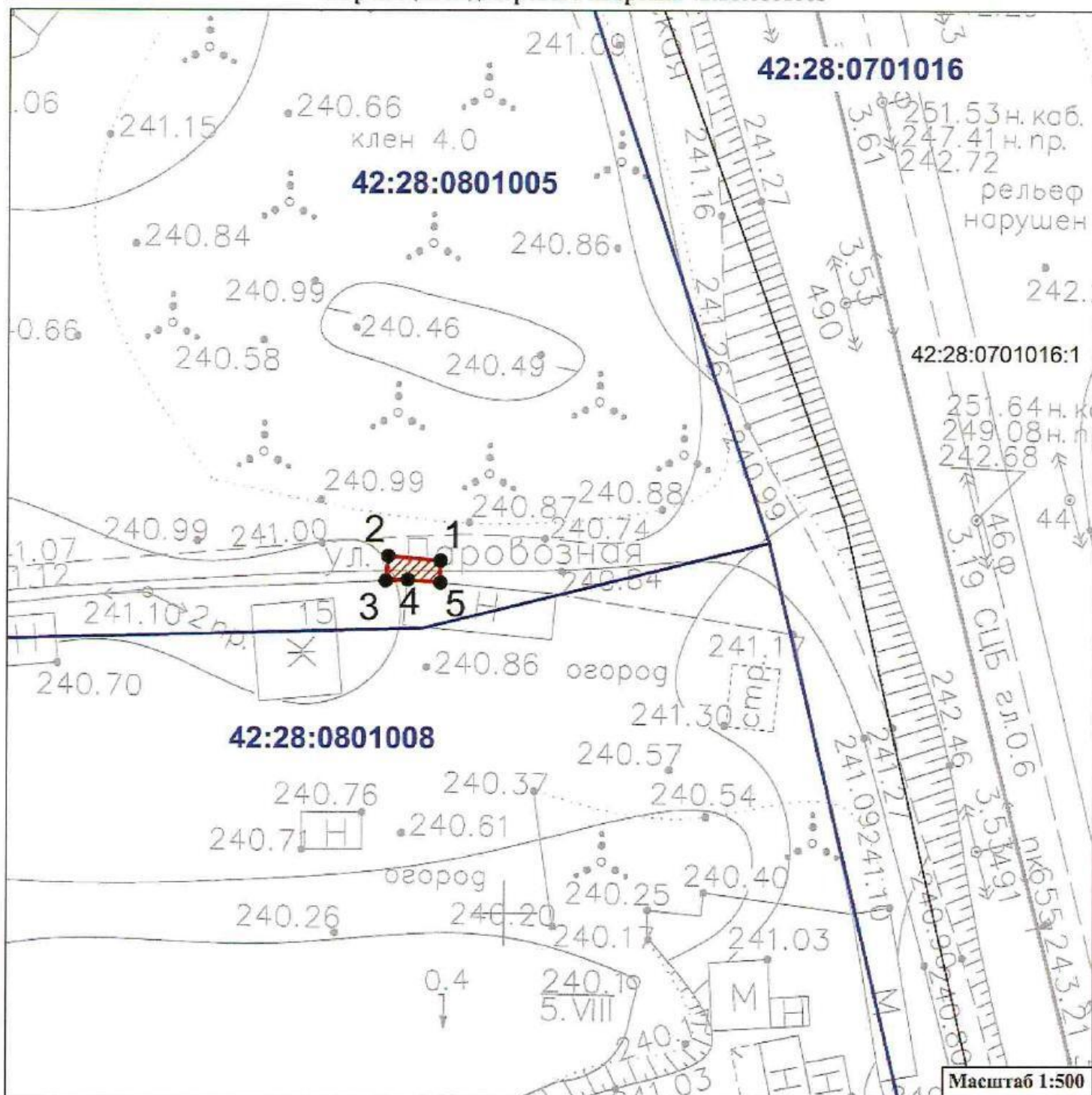
Условные обозначения

- 42:28:0801004** Номер кадастрового квартала
- 42:28:0701016:1** Кадастровый номер земельного участка
-  Проектная граница публичного сервитута
-  Граница кадастрового квартала
-  Граница земельного участка, сведения о которой содержатся в ЕГРН
- 1** Характерная точка границы зоны публичного сервитута, сведения о которой позволяют однозначно определить ее положение на местности

**Графическое описание местоположения границ публичного сервитута
 Публичный сервитут устанавливается в целях обеспечения строительства,
 реконструкции объектов инфраструктуры в рамках реализации объекта:
 «Станция Междуреченск Западно - Сибирской железной дороги»
 на землях, находящихся в государственной или муниципальной собственности**





Местоположение земельного участка (публичного сервитута)	<i>Кемеровская область, г. Междуреченск</i>			
Система координат	<i>МСК 42, зона 2</i>			
Площадь земельного участка (части земельного участка)	<i>64 кв.м</i>			
Перечень характерных точек				
Обозначение характерных точек границы	Координаты, м		Метод определения координат характерной точки	Средняя квадратическая погрешность положения характерной точки (Mt), м
	X	Y		
1	2	3	4	5
1	438924,35	2271458,44	Аналитический метод	0,10
2	438910,56	2271466,15		0,10
3	438907,13	2271463,61		0,10
4	438928,14	2271453,62		0,10
5	438927,27	2271455,57		0,10
6	438924,35	2271458,44		0,10

Графическое описание местоположения границ публичного сервитута
Публичный сервитут устанавливается в целях обеспечения строительства, реконструкции
объектов инфраструктуры в рамках реализации объекта:
«Станция Междуреченск Западно - Сибирской железной дороги»
на землях, находящихся в государственной или муниципальной собственности
в границах кадастрового квартала 42:28:0801005



Масштаб 1:500

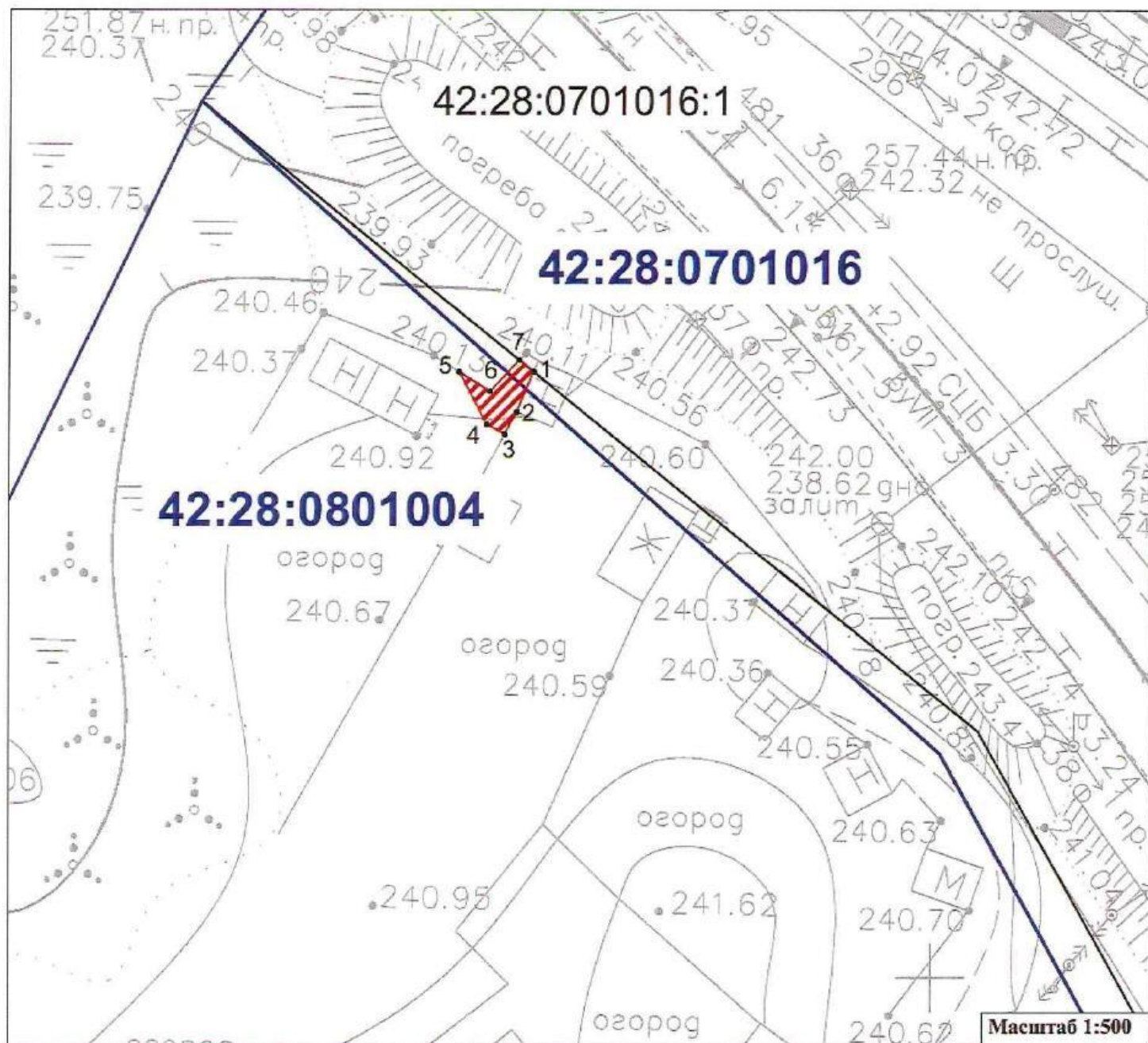
Условные обозначения

- 42:28:0801005** Номер кадастрового квартала
- 42:28:0701016:1** Кадастровый номер земельного участка
-  Проектная граница публичного сервитута
-  Граница кадастрового квартала
-  Граница земельного участка, сведения о которой содержатся в ЕГРН
-  **1** Характерная точка границы зоны публичного сервитута, сведения о которой позволяют однозначно определить ее положение на местности





**Графическое описание местоположения границ публичного сервитута
 Публичный сервитут устанавливается в целях обеспечения строительства,
 реконструкции объектов инфраструктуры в рамках реализации объекта:
 «Станция Междуреченск Западно - Сибирской железной дороги»
 на землях, находящихся в государственной или муниципальной собственности**

Местоположение земельного участка (публичного сервитута)	<i>Кемеровская область, г. Междуреченск</i>			
Система координат	<i>МСК-42, зона 2</i>			
Площадь земельного участка (части земельного участка)	<i>10 кв.м</i>			
Перечень характерных точек				
Обозначение характерных точек границы	Координаты, м		Метод определения координат характерной точки	Средняя квадратическая погрешность положения характерной точки (Mt), м
	X	Y		
1	2	3	4	5
1	438732.42	2271494.04	Аналитический метод	0,10
2	438732.88	2271489.24		0,10
3	438730.61	2271489.02		0,10
4	438730.70	2271491.04		0,10
5	438730.42	2271494.03		0,10
1	438732.42	2271494.04		0,10

**Графическое описание местоположения границ публичного сервитута
 Публичный сервитут устанавливается в целях обеспечения строительства,
 реконструкции объектов инфраструктуры в рамках
 реализации объекта: «Станция Междуреченск Западно - Сибирской железной дороги»
 на землях, находящихся в государственной или муниципальной собственности
 в границах кадастровых кварталов 42:28:0801004, 42:28:0701016**



Условные обозначения

- | | |
|---|---|
| 42:28:0801004 | Номер кадастрового квартала |
| 42:28:0701016:1 | Кадастровый номер земельного участка |
|  | Проектная граница публичного сервитута |
|  | Граница кадастрового квартала |
|  | Граница земельного участка, сведения о которой содержатся в ЕГРН |
|  | Характерная точка границы зоны публичного сервитута, сведения о которой позволяют однозначно определить ее положение на местности |

**Графическое описание местоположения границ публичного сервитута
 Публичный сервитут устанавливается в целях обеспечения строительства,
 реконструкции объектов инфраструктуры в рамках реализации объекта:
 «Станция Междуреченск Западно - Сибирской железной дороги»
 на землях, находящихся в государственной или муниципальной собственности**

Местоположение земельного участка (публичного сервитута)	<i>Кемеровская область, г. Междуреченск</i>			
Система координат	<i>МСК 42, зона 2</i>			
Площадь земельного участка (части земельного участка)	<i>18 кв.м</i>			
Перечень характерных точек				
Обозначение характерных точек границы	Координаты, м		Метод определения координат характерной точки	Средняя квадратическая погрешность положения характерной точки (Mt), м
	X	Y		
1	2	3	4	5
1	439052,99	2271365,22	Аналитический метод	0,10
2	439049,50	2271363,76		0,10
3	439047,55	2271362,69		0,10
4	439048,43	2271361,14		0,10
5	439053,00	2271358,73		0,10
6	439051,28	2271361,42		0,10
7	439053,99	2271363,98		0,10
1	439052,99	2271365,22		0,10