



МИНИСТЕРСТВО ТРАНСПОРТА РОССИЙСКОЙ ФЕДЕРАЦИИ

ФЕДЕРАЛЬНОЕ АГЕНТСТВО ЖЕЛЕЗНОДОРОЖНОГО ТРАНСПОРТА
(РОСЖЕЛДОР)

РАСПОРЯЖЕНИЕ

10 сентября 2021

Москва

№ 44-426-р

Об установлении публичного сервитута в интересах Дирекции по строительству сетей связи – филиала открытого акционерного общества «Российские железные дороги»

В соответствии с Земельным кодексом Российской Федерации, статьей 4 Федерального закона от 31.07.2020 № 254-ФЗ «Об особенностях регулирования отдельных отношений в целях модернизации и расширения магистральной инфраструктуры и о внесении изменений в отдельные законодательные акты Российской Федерации», пунктом 5.3.18 (3) Положения о Федеральном агентстве железнодорожного транспорта, утвержденного постановлением Правительства Российской Федерации от 30.07.2004 № 397, и на основании ходатайства Дирекции по строительству сетей связи – филиала открытого акционерного общества «Российские железные дороги» (далее – Дирекция), поступившего с письмом Дирекции от 16.08.2021 № ИСХ-9935/ДКСС:

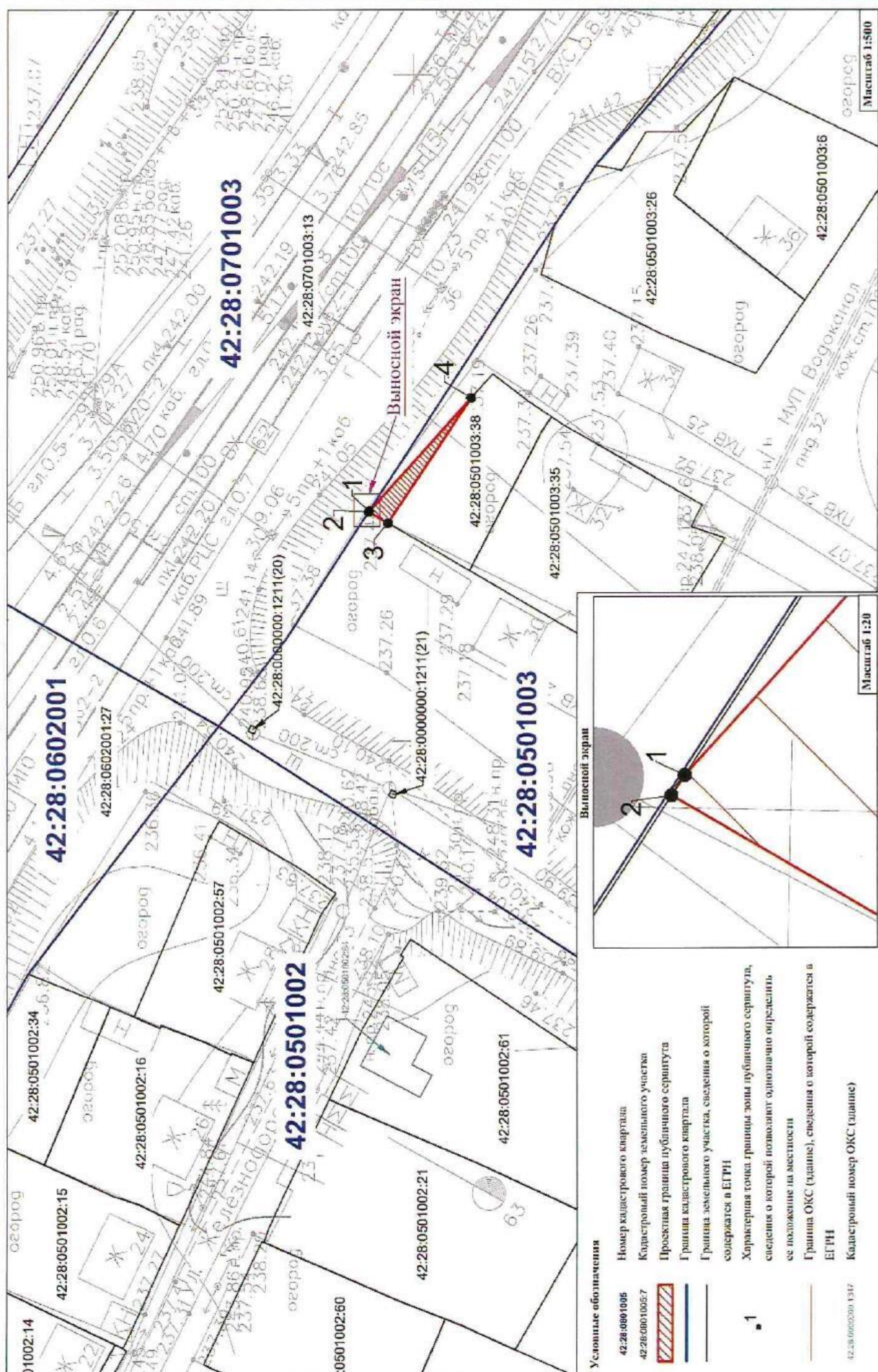
1. Установить публичный сервитут на срок 43 месяца в интересах Дирекции (ОГРН 1037739877295, ИНН 7708503727) в отношении земельного участка с кадастровым номером 42:28:0501003:38 площадью 38 кв.м, с адресным ориентиром: Кемеровская область, г. Междуреченск, ул. Железнодорожная, д. 32.







2. Срок, в течение которого использование земельного участка (его части) и (или) расположенного на нем объекта недвижимости в соответствии с их разрешенным использованием будет невозможно или существенно затруднено (при возникновении таких обстоятельств) не более 3 месяцев.

3. Утвердить границы публичного сервитута общей площадью 38 кв. м согласно прилагаемому графическому описанию местоположения границ публичного сервитута и перечням координат характерных точек вышеуказанных границ, являющихся неотъемлемой частью настоящего распоряжения.

4. Публичный сервитут устанавливается в целях обеспечения строительства, реконструкции объектов инфраструктуры при реализации объекта: «Станция Междуреченск Западно-Сибирской железной дороги» на основании документации по планировке территории (проекта планировки территории

Графическое описание местоположения границ публичного сервитута
 устанавливается в целях обеспечения строительства, реконструкции объектов инфраструктуры в рамках
 реализации объекта: «Станция Междуреченск Западно - Сибирской железной дороги»
 на земельном участке с кадастровым номером 42:28:0501003:38



- Условные обозначения**
- 42:28:0801005 Номер кадастрового квартала
 - 42:28:0801005:7 Кадастровый номер земельного участка
 -  Проектная граница публичного сервитута
 -  Граница кадастрового квартала
 -  Граница земельного участка, сведения о которой содержится в ЕГРН
 -  Характерная точка границы зоны публичного сервитута, сведения о которой позволяют однозначно определить ее положение на местности
 -  Граница ОКС (здание), сведения о которой содержится в ЕГРН
 -  Кадастровый номер ОКС (здание)

Масштаб 1:20

Масштаб 1:500

**Графическое описание местоположения границ публичного сервитута
 Публичный сервитут устанавливается в целях обеспечения строительства,
 реконструкции объектов инфраструктуры в рамках реализации объекта:
 «Станция Междуреченск Западно - Сибирской железной дороги»
 на земельном участке с кадастровым номером 42:28:0501003:38**

Местоположение земельного участка (публичного сервитута)	<i>Кемеровская область, г. Междуреченск</i>			
Система координат	<i>МСК 42, зона 2</i>			
Площадь земельного участка (части земельного участка)	<i>38 кв.м</i>			
Перечень характерных точек				
Обозначение характерных точек границы	Координаты, м		Метод определения координат характерной точки	Средняя квадратическая погрешность положения характерной точки (M_t), м
	X	Y		
1	2	3	4	5
1	440206.48	2269734.76	Аналитический метод	0,10
2	440206.56	2269734.64		0,10
3	440203.67	2269732.96		0,10
4	440191.11	2269751.81		0,10
1	440206.48	2269734.76		0,10