



МИНИСТЕРСТВО ТРАНСПОРТА РОССИЙСКОЙ ФЕДЕРАЦИИ

ФЕДЕРАЛЬНОЕ АГЕНТСТВО ЖЕЛЕЗНОДОРОЖНОГО ТРАНСПОРТА  
(РОСЖЕЛДОР)

## РАСПОРЯЖЕНИЕ

24 декабря 2020

Москва

№ ЭВ-454-р

### **Об установлении публичного сервитута в интересах открытого акционерного общества «Российские железные дороги»**

В соответствии с Земельным кодексом Российской Федерации, статьей 4 Федерального закона от 31.07.2020 № 254-ФЗ «Об особенностях регулирования отдельных отношений в целях модернизации и расширения магистральной инфраструктуры и о внесении изменений в отдельные законодательные акты Российской Федерации», пунктом 5.3.18(3) Положения о Федеральном агентстве железнодорожного транспорта, утвержденного постановлением Правительства Российской Федерации от 30.07.2004 № 397, и на основании ходатайства открытого акционерного общества «Российские железные дороги» (далее – ОАО «РЖД»), представленного письмом Дирекции по комплексной реконструкции железных дорог и строительству объектов железнодорожного транспорта – филиала ОАО «РЖД» от 18.11.2020 № ИСХ-10204/ДКРС:

1. Установить публичный сервитут на срок 3 месяца в интересах ОАО «РЖД» (ОГРН 1037739877295, ИНН 7708503727) в отношении части земельного участка с кадастровым номером 35:21:0102001:5774, расположенного по адресу: Вологодская область, г. Череповец, ш. Северное.

2. Утвердить границы публичного сервитута общей площадью 859 кв. м согласно прилагаемому графическому описанию местоположения границ и перечню координат характерных точек вышеуказанных границ, являющихся неотъемлемой частью настоящего распоряжения.

3. Публичный сервитут устанавливается в целях строительства и реконструкции линейных объектов инфраструктуры в соответствии с основными частями проекта планировки территории и проекта межевания территории для размещения объекта «Реконструкция станции Череповец II Северной железной дороги», утвержденными распоряжением Росжелдора от 28.07.2020 № АИ-290-р.

4. Управлению капитального строительства Федерального агентства железнодорожного транспорта:

4.1. в соответствии с Федеральным законом от 13.07.2015 № 218-ФЗ «О государственной регистрации недвижимости» направить копию настоящего распоряжения в филиал ФГБУ «ФКП Росреестра» по Вологодской области;

4.2. направить копию настоящего распоряжения в ОАО «РЖД»;

4.3. обеспечить размещение настоящего распоряжения на официальном сайте Федерального агентства железнодорожного транспорта в информационно-коммуникационной сети «Интернет».

5. Контроль за исполнением настоящего распоряжения возложить на начальника Управления капитального строительства Федерального агентства железнодорожного транспорта Р.Г. Исаева.

И.о. заместителя руководителя

A handwritten signature in blue ink, consisting of several overlapping loops and lines, positioned between the text of the deputy director and the name of the director.

Э.Я. Бурдинский








## Раздел 4

### Схема расположения границ публичного сервитута



Масштаб 1:1000

#### Условные обозначения

- 35:21:0102001 Номер кадастрового квартала  
35:21:0102001:318 Кадастровый номер земельного участка  
 Проектная граница публичного сервитута  
 Существующая часть границы, имеющиеся в ЕГРН сведения о которой достаточны для определения ее местоположения  
 Граница кадастрового квартала  
 Характерная точка границы, сведения о которой позволяют однозначно определить ее положение на местности  
 Местоположение проектируемого водопровода

Подпись



Дата - 02 - ноября 2020 г.

Место для оттиска печати (при наличии) лица, составившего описание местоположения границ объекта

Графическое описание границы публичного сервитута в целях размещения сети ливневой канализации, необходимой для подключения (технологического присоединения) проектируемых объектов к сетям инженерно-технического обеспечения, расположенной по адресу: Вологодская область, г. Череповец, ш. Северное, на земельном участке с кадастровым номером 35:21:0102001:5774, находящемся в частной собственности

Местоположение земельного участка (публичного сервитута)	Вологодская область, г. Череповец, ш. Северное			
Система координат	МСК-35, зона 2			
Площадь земельного участка (части земельного участка)	859 м <sup>2</sup>			
<b>Перечень характерных точек</b>				
Обозначение характерных точек границы	Координаты, м		Метод определения координат характерной точки	Средняя квадратическая погрешность положения характерной точки (M <sub>t</sub> ), м
	X	Y		
1	2	3	4	5
1	345333,50	2211652,81	Аналитический метод	0,10
2	345378,08	2211650,80		0,10
3	345378,98	2211670,78		0,10
4	345337,74	2211672,64		0,10
1	345333,50	2211652,81		0,10



Лист согласования к документу № ЭБ-454-р от 24.12.2020. В ответ на № АУ-30/23967 (23.11.2020)

Инициатор согласования: Пугачев Е.Ю. Специалист

Согласование инициировано: 01.12.2020 12:52

**ЛИСТ СОГЛАСОВАНИЯ**

Тип согласования: **смешанное**  
Документ подписывается **собственноручно**

№	ФИО	Срок согласования	Результат согласования	Замечания/Комментарии
Тип согласования: <b>последовательное</b>				
1	Першина Д.С.		Согласовано 22.12.2020 17:19	-
2	Лобачёва Т.П.		Согласовано 22.12.2020 17:57	-
3	Исаев Р.Г.		Согласовано 22.12.2020 19:17	-
4	Зими́на Е.П.		Согласовано 23.12.2020 08:46	-
5	Беспалов А.М.		ЭП Согласовано 23.12.2020 10:46	-
Тип согласования: <b>последовательное</b>				
6	Бурдинский Э.Я.		Документ подписан собственноручно 24.12.2020 14:26	-