



МИНИСТЕРСТВО ТРАНСПОРТА РОССИЙСКОЙ ФЕДЕРАЦИИ

ФЕДЕРАЛЬНОЕ АГЕНТСТВО ЖЕЛЕЗНОДОРОЖНОГО ТРАНСПОРТА  
(РОСЖЕЛДОР)

## РАСПОРЯЖЕНИЕ

23 июля 2020

Москва

№ СТН-266-р

### Об установлении публичного сервитута в интересах муниципального казенного учреждения «Администрация городского округа Самара»


В соответствии с Земельным кодексом Российской Федерации, пунктом 5.3.18 (2) Положения о Федеральном агентстве железнодорожного транспорта, утвержденного постановлением Правительства Российской Федерации от 30.07.2004 № 397, и на основании ходатайства муниципального казенного учреждения «Администрация городского округа Самара» (далее – Администрация) от 31.01.2020 № 38-Д05-01-01/670:

1. Установить публичный сервитут на срок 49 лет в интересах Администрации (ОГРН 1026300967417, ИНН 6315700007) в отношении части земельного участка с кадастровым номером 63:01:0000000:2244, расположенного по адресу: Российская Федерация, Самарская область, Красноглинский район.
2. Утвердить границы публичного сервитута общей площадью 1 658 кв.м согласно прилагаемому графическому описанию местоположения границ и перечням координат характерных точек вышеуказанных границ, являющихся неотъемлемой частью настоящего распоряжения.
3. Публичный сервитут устанавливается в целях устройства пересечений автомобильной дороги с железнодорожными путями общего пользования на земельном участке, находящимся в государственной собственности, в границах полосы отвода железных дорог, в соответствии с проектом планировки, проектом межевания территории, утвержденными постановлением Администрацией городского округа Самара от 17.07.2012 № 882 «Об утверждении документации по проекту планировки территории в границах улицы Крайней, автодороги на поселок Новосемейкино, полосы отвода железной дороги в Красноглинском районе городского округа Самара».
4. Управлению учебных заведений и правового обеспечения Федерального агентства железнодорожного транспорта в соответствии с Федеральным законом от 13.07.2015 № 218-ФЗ «О государственной регистрации недвижимости» направить копию настоящего распоряжения в филиал ФГБУ «ФКП Росреестра» по Самарской области.
5. Управлению учебных заведений и правового обеспечения Федерального агентства железнодорожного транспорта после подписания настоящего распоряжения направить копию распоряжения в Администрацию.

6. Управлению учебных заведений и правового обеспечения Федерального агентства железнодорожного транспорта обеспечить размещение настоящего распоряжения на официальном сайте Федерального агентства железнодорожного транспорта в информационно-коммуникационной сети «Интернет».

7. Контроль за исполнением настоящего распоряжения оставляю за собой.

Заместитель руководителя

A handwritten signature in blue ink, consisting of several large, fluid loops and curves, positioned between the text 'Заместитель руководителя' and 'А.О. Иванов'.

А.О. Иванов

**Графическое описание местоположения границ публичного сервитута, с перечнем координат характерных точек**

" 01" ноября 2018 г. № 63-00-102/18-983979

Номер кадастрового квартала: 63:01:0335006





**План (чертеж, схема) объектов недвижимости, расположенных в кадастровом квартале**



Условный номер земельного участка \_ :2244:3У1\_

Площадь земельного участка 1658 м<sup>2</sup>

Обозначение характерных точек границ	Координаты, м	
	X	Y
<b>1</b>	<b>2</b>	<b>3</b>
н1	400385.01	1385258.14
н2	400386.75	1385260.06
н3	400387.85	1385261.27
н4	400386.11	1385261.30
н5	400386.14	1385263.30
н6	400388.14	1385263.27
н7	400388.12	1385261.57
н8	400389.49	1385263.08
н9	400389.72	1385263.35

н10	400390.55	1385264.24
н11	400390.68	1385264.39
н12	400396.10	1385270.13
н13	400397.51	1385271.61
н14	400404.47	1385278.98
н15	400388.78	1385294.99
н16	400362.13	1385316.61
н17	400348.70	1385302.62
н18	400347.28	1385301.16
н19	400342.47	1385295.93
н1	400385.01	1385258.14
Масштаб 1:2000		
	- граница кадастрового квартала	
	- характерная точка границы, сведения о которой достаточны для определения ее местоположения	
	- вновь образованная часть границы, сведения о которой достаточны для определения ее местоположения	
:ЗУ1	- вновь образованный земельный участок	
63:01:0335006	- номер кадастрового квартала	
Ж-2	- территориальная зона	
	- граница существующего земельного участка	