



МИНИСТЕРСТВО ТРАНСПОРТА РОССИЙСКОЙ ФЕДЕРАЦИИ

ФЕДЕРАЛЬНОЕ АГЕНТСТВО ЖЕЛЕЗНОДОРОЖНОГО ТРАНСПОРТА
(РОСЖЕЛДОР)

РАСПОРЯЖЕНИЕ

16 марта 2020

Москва

№

ВЧ-110-р

Об установлении публичного сервитута в интересах муниципального казенного учреждения «Отдел капитального строительства Светлогорского городского округа»

В соответствии с Земельным кодексом Российской Федерации, пунктом 5.3.18 (2) Положения о Федеральном агентстве железнодорожного транспорта, утвержденного постановлением Правительства Российской Федерации от 30.07.2004 № 397, и на основании ходатайства муниципального казенного учреждения «Отдел капитального строительства Светлогорского городского округа» (далее – МКУ «ОКС СГО») от 11.02.2020 № 21:

1. Установить публичный сервитут на срок 49 лет в интересах МКУ «ОКС СГО» (ОГРН 1123926000032, ИНН 3912502701) в отношении части земельного участка с кадастровым номером 39:00:000000:28, расположенного по адресу: Калининградская область, Светлогорский район, г. Светлогорск.

2. Утвердить границы публичного сервитута общей площадью 5 340 кв. м согласно прилагаемому графическому описанию местоположения границ и перечням координат характерных точек вышеуказанных границ, являющихся неотъемлемой частью настоящего распоряжения.

3. Публичный сервитут устанавливается в целях устройства пересечений автомобильной дороги с железнодорожными путями общего пользования на земельных участках, находящихся в государственной собственности, в границах полосы отвода железных дорог в соответствии с проектом планировки территории с проектом межевания в его составе, предусматривающим размещение линейного объекта «Строительство магистральной улицы районного значения п. Зори – граница муниципального образования «Городское поселение «Пионерский городской округ» в границах муниципального образования «Городское поселение «Город Светлогорск» Калининградской области», утвержденным приказами Агентства по архитектуре, градостроению и перспективному развитию Калининградской области от 30.11.2018 № 323 и от 20.11.2019 № 427.

4. Управлению учебных заведений и правового обеспечения Федерального агентства железнодорожного транспорта в соответствии с Федеральным законом от 13.07.2015 № 218-ФЗ «О государственной регистрации недвижимости» направить копию настоящего распоряжения в филиал ФГБУ «ФКП Росрестра» по Калининградской области.

5. Управлению учебных заведений и правового обеспечения Федерального агентства железнодорожного транспорта после подписания настоящего распоряжения направить копию распоряжения в МКУ «ОКС СГО».

6. Управлению учебных заведений и правового обеспечения Федерального агентства железнодорожного транспорта обеспечить размещение настоящего распоряжения на официальном сайте Федерального агентства железнодорожного транспорта в информационно-коммуникационной сети «Интернет».

7. Контроль за исполнением настоящего распоряжения оставляю за собой.

Руководитель



В.Ю. Чепец

Приложение
к распоряжению Росжелдора
от 16.03.2020 № 184-110-р

ОПИСАНИЕ МЕСТОПОЛОЖЕНИЯ ГРАНИЦ

Публичный сервитут для устройства пересечения автодороги (магистральной улицы районного значения) п. Зори – граница МО «Пионерский городской округ» с ж/д путями общего пользования на земельном участке с кадастровым номером 39:00:000000:28
(наименование объекта, местоположение границ которого описано (далее - объект))

Раздел 1

Сведения об объекте

№ п/п	Характеристики объекта	Описание характеристик
1	2	3
1	Местоположение объекта	Калининградская область, Светлогорский район, г. Светлогорск
2	Площадь объекта ± величина погрешности определения площади ($P \pm \Delta P$), м ²	5340 +/- 26 м ²
3	Иные характеристики объекта	публичный сервитут с целью устройства пересечения автомобильной дороги «Строительство магистральной улицы районного значения п. Зори – граница муниципального образования «Городское поселение «Пионерский городской округ» в границах муниципального образования «Городское поселение «Город Светлогорск» с железнодорожными путями общего пользования на земельном участке с кадастровым номером 39:00:000000:28 (входящий кадастровый номер 39:17:010036:30)

ОПИСАНИЕ МЕСТОПОЛОЖЕНИЯ ГРАНИЦ

Публичный сервитут для устройства пересечения автомобильной дороги «Строительство магистральной улицы районного значения п. Зори – граница муниципального образования «Городское поселение «Пионерский городской округ» в границах муниципального образования «Городское поселение «Город Светлогорск» с железнодорожными путями общего пользования на земельном участке с кадастровым номером 39:00:000000:28 (входящий кадастровый номер 39:17:010036:30)

(наименование объекта, местоположение границ которого описано (далее - объект))

Раздел 2

Сведения о местоположении границ объекта

1. Система координат Местная система координат МСК-39

2. Сведения о характерных точках границ объекта

Обозначение характерных точек границ	Координаты, м		Метод определения координат характерной точки	Средняя квадратическая погрешность характерной точки (Mt), м	Описание обозначения точки на местности (при наличии)
	X	Y			
1	2	3	4	5	6
1	380401.02	1169380.14	аналитический	0,10	-
2	380401.81	1169452.86	аналитический	0,10	-
3	380327.50	1169445.57	аналитический	0,10	-
4	380326.87	1169374.30	аналитический	0,10	-
1	380401.02	1169380.14	аналитический	0,10	-

3. Сведения о характерных точках части (частей) границы объекта

Обозначение характерных точек границ	Координаты, м		Метод определения координат характерной точки	Средняя квадратическая погрешность характерной точки (Mt), м	Описание обозначения точки на местности (при наличии)
	X	Y			
1	2	3	4	5	6
-	-	-	-	-	-
-	-	-	-	-	-

Часть №1

-	-	-	-	-	-
-	-	-	-	-	-

Часть №2

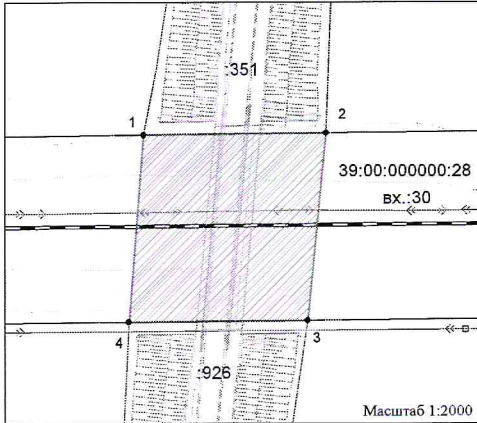
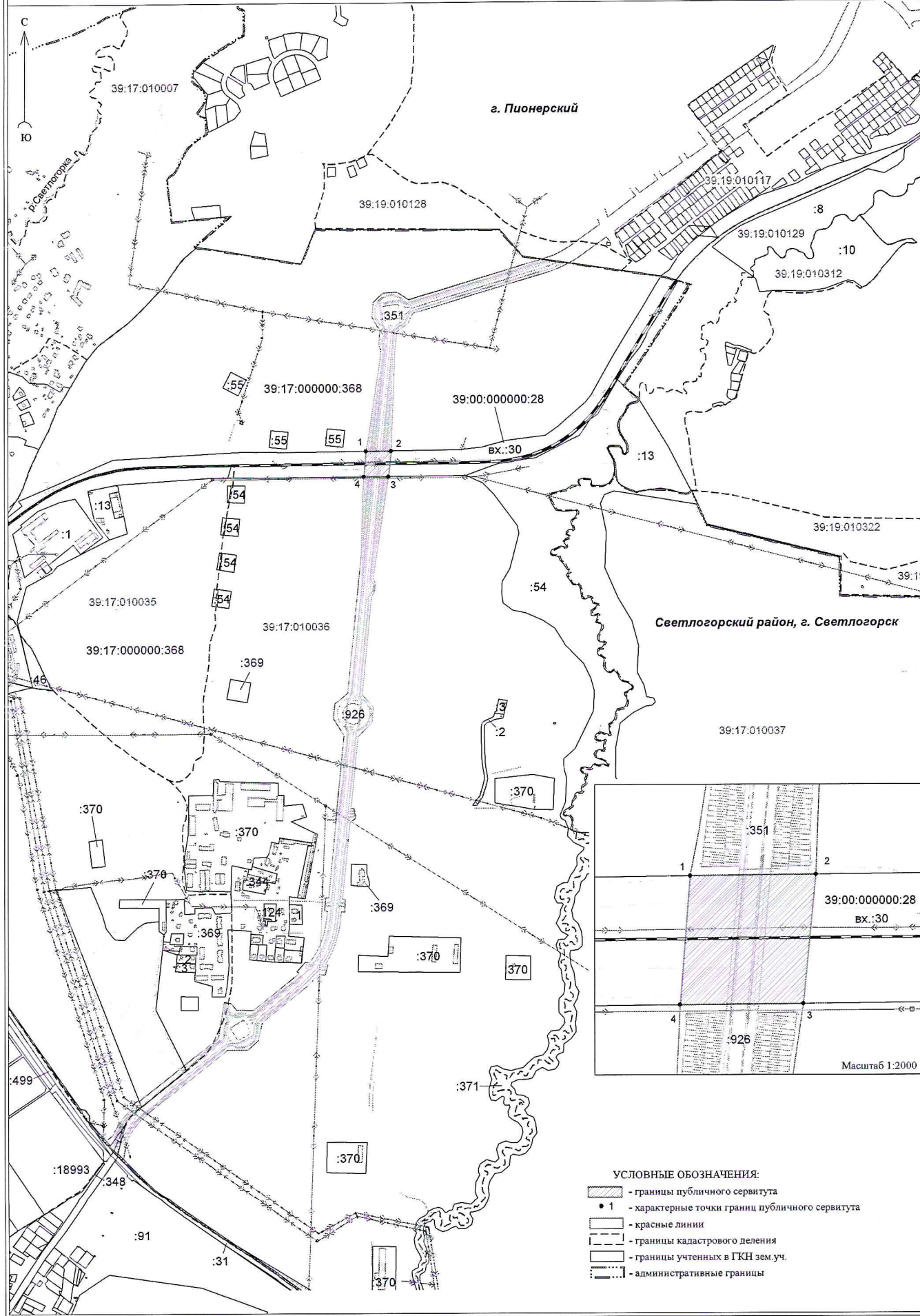
-	-	-	-	-	-
-	-	-	-	-	-

Часть № 3







-	-	-	-	-	-
-	-	-	-	-	-

Схема расположения грани публичного сервитута

Масштаб 1:10000



УСЛОВНЫЕ ОБОЗНАЧЕНИЯ:

-  - границы публичного сервитута
-  1 - характерные точки грани публичного сервитута
-  - красные линии
-  - границы кадастрового деления
-  - границы учтенных в ГКН зем.уч.
-  - административные границы